

ANEXĂ

la H.C.L.S. 6 nr. 50/19.03.2009

PREȘEDINTE DE

ȘEDINȚĂ,

Manuel Avramescu

**Programul Operational Regional
2007-2013
Axa prioritara 1
Domeniul de interventie 1.1-
Planuri integrate de dezvoltare urbana
Sub-domeniul:Centre urbane**

**PLANUL INTEGRAT DE DEZVOLTARE URBANĂ
(PIDU)**

PRIMARIA SECTORULUI 6 BUCURESTI

Planul Integrat de Dezvoltare Urbana (PIDU) Primaria Sectorului 6 Bucuresti

PARTEA 1 Caracterizarea generală a zonei de acțiune urbană

1.1 Identificarea zonei de acțiune urbană și justificarea alegerii

Sectorul 6 al Municipiului Bucuresti este situat in Vestul Capitalei, cu o suprafata de 39 Km² (din totalul de 228 km ai Capitalei), echivalent a 3.690 ha. si cu o populație de peste 360.000 de locuitori,

Teritorial Sectorul 6 este delimitat de:

- la nord – Calea Giulesti si Calea Plevnei
- la est – Soseaua Cotroceni si Drumul Sarii
- la sud – Bulevardul Ghencea

Sectorul 6 se invecineaza:

- o la nord-vest cu sectorul 1 - de la Podul Cotroceni si Calea Plevnei spre Giulesti
- o la sud-vest cu sectorul 5 - de la Palatul Cotroceni spre Drumul Sarii si Bd. Ghencea.
- o la est cu judetul Ilfov



Sectorul 6 este al doilea sector ca marime din cadrul municipiului Bucurestiului.

Principalele cartiere ale sectorului sunt: Drumul Taberei, Militari, Giulesti si Crangasi.

Sectorul 6, parte componenta a Municipiului Bucuresti, are forma de relief ses, fiind situat in Campia Vlasiei din Campia Romana, la distanta egala fata de regiunea colinara din sud (Subcarpatii) si de fluvial Dunarea, in sud.

El s-a dezvoltat intr-o zona de campuri netede, principalul contrast de relief fiind dat de valea raului Dambovita care il strabate in partea de N-E.

Clima este temperat continentală, cu variatii mari de temperatura de la vara la iarna, predomina vanturile estice.

Legătura Sectorului 6 cu celelalte sectoare ale capitalei se face prin arterele principale:

- Splaiul Independentei
- Calea Crangasi
- Bulevardul Timișoara
- Bulevardul Ghencea

De asemenea Sectorul 6 aflandu-e in partea de vest a Capitalei face legătura si cu județul Ilfov, Bulevardul uverturii făcând legatura cu Comuna Roșu.

De asemenea Bulevardul Iuliu Maniu face se prelungește ci autostrada București Pitești (E70).

Planul Integrat de Dezvoltare Urbana (PIDU) Primaria Sectorului 6 Bucuresti

In cadrul sectorului nu exista gari sau aeroporturi, dar se afla foarte aproape de sectorul 6 Gara Basarab si Gara de Nord (la 500 m de limita de nord a sectorului 6, in sectorul 1) si aeroportul Băneasa la 5 km de limita nordica si aeroportul Otopeni la 15 km. Gara de Nord este cea mai importanta gara din Romania si totodată cel mai important nod feroviar

Sectorul 6 este străbătut de raul Dâmbovița - afluent al Argesului, principala sursa de apa potabila din Bucuresti. Deoarece deseori raul Dambovita se revarsa din matca, provocând mari inundatii, s-a hotarat reamenajarea cursului Dambovitei prin lucrari hidrotehnice de ampoare care au dus la captarea apei intr-un mare lac de acumulare denumit Lacul Morii.

Lacul Morii este un lac de acumulare executat în principal pentru protecția municipiului București împotriva inundațiilor. În subsidiar lacul permite realizarea unei zone de agrement în cartierul Crângași și permitea asigurarea unui debit de scurgere salubră pe Dâmbovița în capitală.

Lacul, realizat printr-un baraj de 15 m înălțime, cu un corp central de beton, prelungit cu diguri de pământ longitudinale cu o lungime totală de 7 km. Suprafața lacului este de 246 ha, iar volumul lacului este de 14,7 milioane m³, având o tranșă de atenuare a viiturilor de 1,6 milioane m³, peste nivelul normal de retenție. Volumul efectiv pentru atenuarea viiturilor poate fi mărit prin realizarea de pregoliri, în perioadele în care se prognozează apariția unor viituri.

Solul sectorului 6 face parte din zona de stepă și silvostepă cu climat mai uscat, aparținând clasei molisolurilor și este reprezentat de mai multe tipuri de cernoziomuri (negre, ciocolatii, castanii) fiind foarte fertil.

Multă vreme acest pământ a fost tratat ca o resursă nelimitată la dispoziția tuturor, dar abordarea ecosistematică impune reconsiderarea solului și subsolului ca pe o resursă naturală ce trebuie gestionată în manieră durabilă.

In Sectorul 6 exista doar resursa de apa care se găsește in suficienta măsura si este folosita in scopuri industriale, utilitare si casnice. Aceasta zona nu dispune de resurse exploatabile.

Bucurestiul se bucura de condiții favorabile de mediu pentru o mare concentrare urbana.

In cadrul sectorului 6, ca de altfel in cadrul întregului București, exista o poluare ridicata. Poluarea industrială, datorata in principal de instalațiile tehnologice si de producere a energiei termice, precum si poluarea urbana, datorata instalațiilor de încălzire centralizata si mijloacelor de transport s-a făcut simțita in decursul timpului prin creșterea concentrațiilor indicatorilor de calitate a aerului, generarea de disconfort locuitorilor, deteriorarea elementelor de urbanism sau prin favorizarea creșterii sensibilității la diferite boli ale aparatului respirator. In ultimul deceniu reculul resimțit in economie a avut ca efect diminuarea presiunii impactului antropic asupra mediului.

Pe teritoriul sectorului 6, au fost identificate 10 surse de poluare cum ar fi centrale termoelectrice sau diverse întreprinderi.

Cu toate acestea, datorita creșterii parcului auto, cu vehicule ce nu îndeplinesc criteriile de calitate din directivele europene – euro 2- sunt eliminate in aer cantitati ridicate de oxizi de azot, monoxid de carbon, plumb si fire de azbest, nocive pentru sănătatea populației.

In acest context pentru prezentul proiect se are în vedere Modernizarea urbanistica complexa a cartierelor Militari si Drumul Taberei, cartiere care reprezinta un pol important al asectorului 6 atat din punct de vedere al populatiei cat si in ce priveste activitatile economice, sociale si culturale.

In aceste zone s-a avut in vedere a abordare integrata a investitiilor astfel incat dupa finalizarea lor zona publica sa poata oferi un mediu mai placut, o siguranta a cetatenilor pe spatiul public, drumuri si accese decente, o atractie marita catre spatiile verzi (in special pentru copii).

Planul Integrat de Dezvoltare Urbana (PIDU) Primaria Sectorului 6 Bucuresti

1.2 Caracteristici demografice și sociale ale zonei de acțiune urbană

Transformările survenite după anul 1990 în sistemul politic, în economie, în viața socială și în mentalitatea oamenilor au influențat configurația demografică.

Conform Comisiei Naționale pentru Statistica numărul locuitorilor la 1 iulie 2002 este de 376.480, având o **densitate** de 10.175 de locuitori pe km patrat. Astfel, sectorul 6 este aproape de 1,2 ori mai populat decât Capitala în ansamblul său (8449 de locuitori pe km patrat la 1 iulie 2002).

- masculin 175.986
- sex feminin 200.494

Sector	Populatia (nr. locuitori)	Suprafata (Km patrati)	Densitatea (locuitori / Km patrat)
SECTOR 6	376480	37	10175

Dinamica si structura pe sexe a populatiei Sectorului 6				Diferenta (VA)		Diferenta (%)	
1992		2002		2002/1992		2002/1992	
413,446		376,480		-36,966		-8.94%	
<i>M</i>	<i>F</i>	<i>M</i>	<i>F</i>	<i>M</i>	<i>F</i>	<i>M</i>	<i>F</i>
195,380	218,066	175,986	200,494	-19,395	-17,572	-9.93%	-8.06%

Fata de sectoarele **Municipiului Bucuresti**, după **numărul de locuitori sectorul 6** se situează pe **locul 2**, iar ca **densitate** este pe **locul 3**, în ordine, după sectoarele 2 și 3.

Statistica privind persoanele domiciliat în mun. Bucuresti, Sector 6 pe strazile mentinute în adresa ADPS6 nr. 82/2009

Stradă	Număr persoane
Str. Fabricii	1272
Str. Cetățuia	751
Str. Cheile Orzei	11
Ale. Arieșul Mare	321
Str. Arieșul Mare	548
Str. Baia de Arieș	1304
Ale. Baia de Arieș	321
Str. Politehnicii	1200
Ale. Politehnicii	664
Ale. Arinii Dornei	1077
Str. Chilia Veche	1545
Ale. Vlăsiei	806
Ale. Valea lui Mihai	236
Str. Valea lui Mihai	1543
Ale. Ghencea	329
Str. Valea Călugărească	3008
Ale. Valea Călugărească	297
Str. Valea Roșie	1197
Ale. Valea Roșie	822

Planul Integrat de Dezvoltare Urbana (PIDU) Primaria Sectorului 6 Bucuresti

Statistica privind persoanele domiciliatate in mun. Bucuresti, Sector 6 pe strazile si blocurile mentinute in adresa ADPS6 nr. 82/2009

Stradă	Bloc	Număr persoane
Bld. Iuliu Maniu	15	1
Bld. Iuliu Maniu	15A	7
Bld. Iuliu Maniu	15B	6
Bld. Iuliu Maniu	15Ca	0
Bld. Iuliu Maniu	15Cbis	0
Bld. Iuliu Maniu	15D	0
Bld. Iuliu Maniu	15E	0
Bld. Iuliu Maniu	14	396
Bld. Iuliu Maniu	13	540
Bld. Iuliu Maniu	13A	121
Bld. Iuliu Maniu	12A	1
Bld. Iuliu Maniu	M16	294
Bld. Iuliu Maniu	P21	45
Bld. Iuliu Maniu	R1	161
Bld. Iuliu Maniu	R2	160
Bld. Iuliu Maniu	D5	108
Bld. Iuliu Maniu	D6	99
Prl. Ghencea	A1	208
Prl. Ghencea	R1	182
Prl. Ghencea	R2	180
Prl. Ghencea	A2	236
Prl. Ghencea	A3	0
Prl. Ghencea	R3	166
Prl. Ghencea	R4	189
Prl. Ghencea	A10	0
Str. Braşov	A11	171
Str. Braşov	D6	86
Str. Braşov	713	0
Str. Braşov	714	0
Str. Braşov	715	0
Str. Braşov	716	0
Str. Braşov	717	172
Str. Braşov	718	101
Str. Braşov	719	232
Str. Braşov	720	0
Str. Rîul Doamnei	TS1	134
Str. Rîul Doamnei	TS2	126
Str. Rîul Doamnei	TS3	141
Str. Rîul Doamnei	TS8	112
Str. Rîul Doamnei	TS9	0
Str. Rîul Doamnei	TS10	0
Str. Rîul Doamnei	TD5	61
Str. Rîul Doamnei	TD6	0
Str. Rîul Doamnei	TD7	0

Planul Integrat de Dezvoltare Urbana (PIDU) Primaria Sectorului 6 Bucuresti

Orientativ, fata de densitatea nationala de 94,2 locuitori pe km patrat, sectorul 6 al Capitalei este mai dens populat decat Romania de peste 15,2 ori.

Populatia activa si inactiva din Sectorul 6

Total	ACTIVA			INACTIVA			
	Total	Ocupata	Someri	Total	Elevi - studenti	Pensionari	Alte situatii
376,480	161,365	149,972	11,393	215,115	70,200	96,370	48,545

Exista un numar foarte mare persoane inactiva, iar din cadrul acestora ponderea cea mai mare o au pensionarii.

Planul Integrat de Dezvoltare Urbana (PIDU) Primaria Sectorului 6 Bucuresti

Populatia stabila pe grupe de varsta si sexe, la 1 iulie

<i>Mii pers</i>	1999	2000	2001	2002
TOTAL	391.9	391.5	389.1	376.5
Masculin	183.7	183.5	182.1	175.6
Feminin	208.2	208.0	207.0	200.9
0-4 ani	13.2	13.4	13.6	13.5
Masculin	6.8	6.9	7.0	7.0
Feminin	6.4	6.5	6.6	6.5
5-9 ani	16.0	13.6	13.2	13.0
Masculin	8.2	7.0	6.8	6.7
Feminin	7.8	6.6	6.4	6.3
10-14 ani	26.7	25.8	23.8	20.2
Masculin	13.7	13.2	12.2	10.3
Feminin	13.0	12.6	11.6	9.9
15-19 ani	28.9	28.3	27.0	26.2
Masculin	14.8	14.5	13.8	13.3
Feminin	14.2	13.8	13.2	12.9
20-24 ani	37.1	37.6	36.0	32.7
Masculin	18.5	18.9	18.1	16.1
Feminin	18.6	18.7	18.0	16.6
25-29 ani	29.9	30.5	31.5	33.6
Masculin	14.1	14.5	15.2	16.3
Feminin	15.8	15.9	16.3	17.3
30-34 ani	33.0	35.5	37.5	33.0
Masculin	15.5	16.8	17.7	15.6
Feminin	17.4	18.7	19.8	17.4
35-39 ani	24.5	23.1	21.8	25.5
Masculin	11.3	10.7	10.2	12.0
Feminin	13.2	12.4	11.7	13.5
40-44 ani	35.2	32.9	30.5	26.1
Masculin	16.2	15.1	13.9	11.9
Feminin	19.0	17.8	16.6	14.2
45-49 ani	33.6	34.5	35.2	33.9
Masculin	16.0	16.3	16.5	15.6

Planul Integrat de Dezvoltare Urbana (PIDU) Primaria Sectorului 6 Bucuresti

Feminin	17.5	18.2	18.7	18.3
50-54 ani	22.8	25.4	27.6	29.5
Masculin	10.8	12.1	13.1	14.0
Feminin	11.9	13.3	14.5	15.5
55-59 ani	18.3	17.7	18.2	18.6
Masculin	8.4	8.0	8.3	8.6
Feminin	10.0	9.7	9.9	10.0
60-64 ani	20.0	20.0	19.0	17.3
Masculin	8.7	8.7	8.3	7.5
Feminin	11.3	11.3	10.7	9.7
65-69 ani	18.3	17.9	17.8	17.1
Masculin	7.7	7.4	7.4	7.1
Feminin	10.6	10.5	10.4	10.0
70-74 ani	15.8	15.9	16.0	15.4
Masculin	6.6	6.6	6.6	6.3
Feminin	9.2	9.2	9.4	9.1
75-79 ani	10.2	10.9	11.3	11.6
Masculin	3.5	3.9	4.2	4.4
Feminin	6.7	7.0	7.2	7.1
80-84 ani	4.3	4.4	4.8	5.7
Masculin	1.4	1.4	1.5	1.8
Feminin	2.9	3.0	3.3	3.9
85 ani si peste	4.1	4.3	4.3	3.5
Masculin	1.4	1.5	1.5	1.1
Feminin	2.7	2.8	2.9	2.4

Planul Integrat de Dezvoltare Urbana (PIDU) Primaria Sectorului 6 Bucuresti

Ocuparea structurala pe categorii socio-profesionale – ocuparea fortei de munca, somajul, situatia pensionarilor

EFFECTIVUL SALARIAȚILOR - la sfârșitul perioadei Persoane

	2003									
	ian.	feb.	mar.	apr.	mai	iun.	iul.	aug.	sep.	oct.
Total Sector 6	135807	136324	137154	137661	138189	138459	138208	138351	137935	137555
din care:										
Agricultură, vânătoare și servicii anexe	1525	1531	1540	1546	1552	1555	1552	1554	1549	1545
Industria și construcții	50553	50746	51054	51243	51440	51540	51447	51500	51345	51204
Servicii	83729	84048	84559	84872	85198	85364	85209	85297	85041	84807

In anul 2003 numarul salariatilor a fost aproximativ constant inregistrandu-se o scadere foarte mica a numarului acestora (252 de salariati)

In cadrul salariatilor ponderea cea mai mare o detine numarul salariatiilor care lucreaza in cadrul serviciilor.

	2002
Total,	149.9
Agricultura, silvicultura, exploatare forestiera, economia vanatului, pescuit si piscicultura	1.4
Industria prelucratoare	36.8
Energie electrica si termica, gaze si apa	4.2
Constructii	11.8
Comert cu ridicata, cu amanuntul, hoteluri si restaurante	28.9
Transport, depozitare, posta si telecomunicatii	15.0
Activitati financiare, bancare si de asigurari	4.1
Tranzactii imobiliare si alte servicii	17.3
Administratie publica	4.7
Invatamant	10.0
Sanatate si asistenta sociala	7.5

Planul Integrat de Dezvoltare Urbana (PIDU) Primaria Sectorului 6 Bucuresti

Ponderea cea mai mare a populatiei ocupate o reprezinta cea din industria prelucratoare cu 24.5%, comert cu ridicata, cu amanuntul, hoteluri si restaurante cu 19.3%. Ponderea cea mai mica o reprezinta populatia ocupata in agricultura, activitati financiare, bancare, de asigurari si administratie publica.

NUMĂRUL ȘOMERILOR ÎNREGISTRAȚI - la sfârșitul perioadei *persoane*

	2002			2003									
	oct.	nov.	dec.	ian.	feb.	mar.	apr.	mai	iun.	iul.	aug.	sep.	oct.
Total sector 6	4948	4851	4774	4291	4485	4554	4343	4302	4240	4241	4168	4089	4325
din care:													
Femei	2783	2721	2680	2396	2475	2461	2347	2284	2222	2221	2181	2149	2271
Barbati	2165	2130	2094	1895	2010	2093	1996	2018	2018	2020	1987	1940	2054

Numarul somerilor a ramas aproximativ constant in ultimul an inregistrandu-se o scadere mica a numarului acestora.

RATA ȘOMAJULUI ÎNREGISTRAT - la sfârșitul perioadei

- % -

	2002			2003									
	oct.	nov.	dec.	ian.	feb.	mar.	apr.	mai	iun.	iul.	aug.	sep.	oct.
Total județ	3,3	3,2	3,0	2,7	2,8	2,8	2,7	2,7	2,6	2,6	2,6	2,5	2,7
din care:													
Femei	3,9	3,8	3,6	3,2	3,3	3,3	3,2	3,1	3,0	3,0	2,9	2,9	3,0
Barbati													

Rata somajului a inregistrat o scadere constanta iar rata de 2.7% inregistrata in luna octombrie 2003 este destul de mica fata de rata somajului de la nivel national.

NUMĂRUL MEDIU AL PENSIONARILOR ȘI PENSIA MEDIE DE ASIGURĂRI SOCIALE DE STAT *Persoane*

	2002				2003		
	trim. I	trim. II	trim. III	trim. IV	trim. I	trim. II	trim. III
Numărul mediu al pensionarilor - persoane	100108	99859	99647	99506	99173	98824	98729
Pensia medie - lei	1819045	1916711	2031005	2101640	2123345	2196296	2324209

Numarul pensionarilor a inregistrat o scadere continua in ultimii 2 ani in timp ce pensia a crescut cu cu 10,5 %, o suma prea mica pentru a acoperi inflatia din ultimii ani.

Protectia Sociala

a) protectia copilului

Planul Integrat de Dezvoltare Urbana (PIDU) Primaria Sectorului 6 Bucuresti

Unitatile de protectie a copilului

<ul style="list-style-type: none"> • Denumirea serviciului - Centrul De Plasament Nr. 5 	<ul style="list-style-type: none"> • Denumirea standard - Centre rezidentiale
<ul style="list-style-type: none"> • Institutia care furnizeaza serviciul - SPPDCDH 	<ul style="list-style-type: none"> • Descrierea serviciului oferit - Ingrijire de tip rezidential clasic
<ul style="list-style-type: none"> • Numar de beneficiari - 67 	<ul style="list-style-type: none"> • Adresa - Judetul Bucuresti; Localitatea sector 6; Bd.Uverturii, nr.81

<ul style="list-style-type: none"> • Denumirea serviciului - Centrul De Plasament Nr.8 	<ul style="list-style-type: none"> • Denumirea standard - Centre rezidentiale
<ul style="list-style-type: none"> • Institutia care furnizeaza serviciul - SPPDCDH 	<ul style="list-style-type: none"> • Descrierea serviciului oferit - Ingrijire de tip rezidential clasic
<ul style="list-style-type: none"> • Numar de beneficiari - 43 	<ul style="list-style-type: none"> • Adresa - Judetul Bucuresti; Localitatea sector 6; Aleea Tibles, nr. 64

<ul style="list-style-type: none"> • Denumirea serviciului - Centrul De Plasament "Cotroceni" 	<ul style="list-style-type: none"> • Denumirea standard - Centre rezidentiale
<ul style="list-style-type: none"> • Institutia care furnizeaza serviciul - SPPDCDH 	<ul style="list-style-type: none"> • Descrierea serviciului oferit - Ingrijire de tip rezidential clasic
<ul style="list-style-type: none"> • Numar de beneficiari - 39 	<ul style="list-style-type: none"> • Adresa - Judetul Bucuresti; Localitatea sector 6; Splaiul Independentei nr.200

<ul style="list-style-type: none"> • Denumirea serviciului - Centrul De Plasament Casa "Shalom" 	<ul style="list-style-type: none"> • Denumirea standard - Centre rezidentiale
<ul style="list-style-type: none"> • Institutia care furnizeaza serviciul - Fundatia "Casa Shalom" 	<ul style="list-style-type: none"> • Descrierea serviciului oferit - Ingrijire de tip rezidential clasic
<ul style="list-style-type: none"> • Numar de beneficiari - 20 	<ul style="list-style-type: none"> • Adresa - Judetul Bucuresti; Localitatea sector 6; str.Donitei, nr. 15

<ul style="list-style-type: none"> • Denumirea serviciului - Centrul De Plasament "Acasa" 	<ul style="list-style-type: none"> • Denumirea standard - Centre rezidentiale
<ul style="list-style-type: none"> • Institutia care furnizeaza serviciul - Fundatia Internationala pentru Copii Romania 	<ul style="list-style-type: none"> • Descrierea serviciului oferit - Ingrijire de tip rezidential clasic
<ul style="list-style-type: none"> • Numar de beneficiari - 9 	<ul style="list-style-type: none"> • Adresa - Judetul Bucuresti; Localitatea sector 6; Str. Cerceilor, nr.4

<ul style="list-style-type: none"> • Denumirea serviciului - Centrul De Plasament 	<ul style="list-style-type: none"> • Denumirea standard - Centre rezidentiale
--	---

Planul Integrat de Dezvoltare Urbana (PIDU) Primaria Sectorului 6 Bucuresti

"Sunshine"	
<ul style="list-style-type: none"> • Institutia care furnizeaza serviciul - Fundatia Caminul 	<ul style="list-style-type: none"> • Descrierea serviciului oferit - Ingrijire de tip rezidential clasic
<ul style="list-style-type: none"> • Numar de beneficiari - 9 	<ul style="list-style-type: none"> • Adresa - Judetul Bucuresti; Localitatea sector 6; Str.Gen. Popovat, nr.71

<ul style="list-style-type: none"> • Denumirea serviciului - Centru De Plasament Pentru Copii Cu Handicap Sever 	<ul style="list-style-type: none"> • Denumirea standard - Centre de plasament pentru copilul cu handicap sever
<ul style="list-style-type: none"> • Institutia care furnizeaza serviciul - SPPDCDH 	<ul style="list-style-type: none"> • Descrierea serviciului oferit - Ingrijire in regim intem pentru copilul cu handicap
<ul style="list-style-type: none"> • Numar de beneficiari - 127 	<ul style="list-style-type: none"> • Adresa - Judetul Bucuresti; Localitatea sector 6; Aleea Istru nr.4

<ul style="list-style-type: none"> • Denumirea serviciului - Centru De Plasament Pentru Copii Cu Handicap Sever 	<ul style="list-style-type: none"> • Denumirea standard - Centre de plasament pentru copilul cu handicap sever
<ul style="list-style-type: none"> • Institutia care furnizeaza serviciul - SPPDCDH 	<ul style="list-style-type: none"> • Descrierea serviciului oferit - Ingrijire in regim intem pentru copilul cu handicap
<ul style="list-style-type: none"> • Numar de beneficiari - 130 	<ul style="list-style-type: none"> • Adresa - Judetul Bucuresti; Localitatea sector 6; Aleea Istru nr.6

<ul style="list-style-type: none"> • Denumirea serviciului - Centru De Zi Pentru Recuperarea Copilului Cu Handicap 	<ul style="list-style-type: none"> • Denumirea standard - Centre de ingrijire si de recuperare de zi pentru copilul cu handicap
<ul style="list-style-type: none"> • Institutia care furnizeaza serviciul - SPPDCDH 	<ul style="list-style-type: none"> • Descrierea serviciului oferit - Ingrijire in regim semiintern pentru copilul cu handicap
<ul style="list-style-type: none"> • Numar de beneficiari - 15 	<ul style="list-style-type: none"> • Adresa - Judetul Bucuresti; Localitatea sector 6; Aleea Istru nr.4

<ul style="list-style-type: none"> • Denumirea serviciului - Centru De Zi Pentru Recuperarea Copilului Cu Handicap 	<ul style="list-style-type: none"> • Denumirea standard - Centre de ingrijire si de recuperare de zi pentru copilul cu handicap
<ul style="list-style-type: none"> • Institutia care furnizeaza serviciul - SPPDCDH 	<ul style="list-style-type: none"> • Descrierea serviciului oferit - Ingrijire in regim semiintern pentru copilul cu handicap
<ul style="list-style-type: none"> • Numar de beneficiari - 235 	<ul style="list-style-type: none"> • Adresa - Judetul Bucuresti; Localitatea sector 6; Aleea Istru nr.6

Planul Integrat de Dezvoltare Urbana (PIDU) Primaria Sectorului 6 Bucuresti

<ul style="list-style-type: none"> • Denumirea serviciului - Centru De Plasament De Tip Familial 	<ul style="list-style-type: none"> • Denumirea standard - Centre de plasament de tip familial
<ul style="list-style-type: none"> • Institutia care furnizeaza serviciul - Asociatia "Casa Shalom" 	<ul style="list-style-type: none"> • Descrierea serviciului oferit - Ingrijire de tip familial (apartament social)
<ul style="list-style-type: none"> • Numar de beneficiari - 6 	<ul style="list-style-type: none"> • Adresa - Judetul Bucuresti; Localitatea sector 6; str.Prelungirea Ghencea, nr. 36, bl.D4, ap.5

<ul style="list-style-type: none"> • Denumirea serviciului - Centru De Primire In Regim De Urgenta 	<ul style="list-style-type: none"> • Denumirea standard - Centre de primire a copilului (centre de primire a copilului in regim de urgenta)
<ul style="list-style-type: none"> • Institutia care furnizeaza serviciul - SPPDCDH 	<ul style="list-style-type: none"> • Descrierea serviciului oferit - Protectie in regim de urgenta
<ul style="list-style-type: none"> • Numar de beneficiari - 44 	<ul style="list-style-type: none"> • Adresa - Judetul Bucuresti; Localitatea sector 6; Bd.Uverturii, nr.81
<ul style="list-style-type: none"> • Denumirea serviciului - Centru Maternal 	<ul style="list-style-type: none"> • Denumirea standard - Centre maternale
<ul style="list-style-type: none"> • Institutia care furnizeaza serviciul - SPPDCDH 	<ul style="list-style-type: none"> • Descrierea serviciului oferit - Adapost si ingrijire pentru mama si copil
<ul style="list-style-type: none"> • Numar de beneficiari - 8 	<ul style="list-style-type: none"> • Adresa - Judetul Bucuresti; Localitatea sector 6; Bd.Uverturii, nr.81

<ul style="list-style-type: none"> • Denumirea serviciului - Serviciu Pentru Sprijinirea Copilului In Exercitarea Drepturilor Sale 	<ul style="list-style-type: none"> • Denumirea standard - Servicii de asistenta a copilului pentru exercitarea dreptului sau la exprimarea libera a opiniei
<ul style="list-style-type: none"> • Institutia care furnizeaza serviciul - SPPDCDH 	<ul style="list-style-type: none"> • Descrierea serviciului oferit - Sustinerea copilului abuzat si consilere pentru familie
<ul style="list-style-type: none"> • Numar de beneficiari - 147 	<ul style="list-style-type: none"> • Adresa - Judetul Bucuresti; Localitatea sector 6; Sos.Orhideelor nr.6

<ul style="list-style-type: none"> • Denumirea serviciului - Serviciu Pentru Sprijinirea Readaptarii Copilului Cu Probleme Psiho-Sociale 	<ul style="list-style-type: none"> • Denumirea standard - Centre de asistenta si sprijin pentru readaptarea psihologica a copilului cu probleme psihosociale
<ul style="list-style-type: none"> • Institutia care furnizeaza serviciul - SPPDCDH 	<ul style="list-style-type: none"> • Descrierea serviciului oferit - Sustinerea copilului cu devianta comportamentala si consiliere pentru familie
<ul style="list-style-type: none"> • Numar de beneficiari - 44 	<ul style="list-style-type: none"> • Adresa - Judetul Bucuresti; Localitatea sector 6; Sos.Orhideelor nr.6

Planul Integrat de Dezvoltare Urbana (PIDU) Primaria Sectorului 6 Bucuresti

<ul style="list-style-type: none"> • Denumirea serviciului - Serviciu Pentru Protectia Si Reintegrarea Copilului Fara Adapost 	<ul style="list-style-type: none"> • Denumirea standard - Centre de asistenta si sprijin pentru readaptarea psihologica a copilului cu probleme psihosociale
<ul style="list-style-type: none"> • Institutia care furnizeaza serviciul - SPPDCDH 	<ul style="list-style-type: none"> • Descrierea serviciului oferit - Identificarea, sprijinirea si reintegrarea sociala a copilului fara adapost
<ul style="list-style-type: none"> • Numar de beneficiari - 55 	<ul style="list-style-type: none"> • Adresa - Judetul Bucuresti; Localitatea sector 6; Sos.Orhideelor nr.6
<ul style="list-style-type: none"> • Denumirea serviciului - Serviciu De Orientare, Supraveghere Si De Sprijinire A Readaptari Sociale Acopilului Delincvent 	<ul style="list-style-type: none"> • Denumirea standard - Servicii de orientare, supraveghere si sprijin a reintegrari sociale a copilului delincvent
<ul style="list-style-type: none"> • Institutia care furnizeaza serviciul - SPPDCDH 	<ul style="list-style-type: none"> • Descrierea serviciului oferit - Consiliere psihologica si integrare sociala a copilului delincvent
<ul style="list-style-type: none"> • Numar de beneficiari - 39 	<ul style="list-style-type: none"> • Adresa- Judetul Bucuresti; Localitatea sector 6; Sos.Orhideelor nr.6

<ul style="list-style-type: none"> • Denumirea serviciului - Serviciu De Evaluare Complexa A Copilului Cu Handicap 	<ul style="list-style-type: none"> • Denumirea standard - Centre de ingrijire si de recuperare de zi pentru copilul cu handicap
<ul style="list-style-type: none"> • Institutia care furnizeaza serviciul - SPPDCDH 	<ul style="list-style-type: none"> • Descrierea serviciului oferit - Incadrarea si orientarea scolara a copilului cu handicap
<ul style="list-style-type: none"> • Numar de beneficiari - 784 	<ul style="list-style-type: none"> • Adresa - Judetul Bucuresti; Localitatea sector 6; Sos.Orhideelor nr.6

<ul style="list-style-type: none"> • Denumirea serviciului - Asistenti Maternali Profesioniști 	<ul style="list-style-type: none"> • Denumirea standard - Servicii de protectie de tip familial (Asistenta maternală)
<ul style="list-style-type: none"> • Institutia care furnizeaza serviciul - SPPDCDH 	<ul style="list-style-type: none"> • Descrierea serviciului oferit - Protectie de tip familial
<ul style="list-style-type: none"> • Numar de beneficiari - 8 	<ul style="list-style-type: none"> • Adresa - Judetul Bucuresti; Localitatea sector 6; Sos.Orhideelor nr.6

<ul style="list-style-type: none"> • Denumirea serviciului - Asistenti Maternali Profesioniști 	<ul style="list-style-type: none"> • Denumirea standard - Servicii de protectie de tip familial (Asistenta maternală)
<ul style="list-style-type: none"> • Institutia care furnizeaza serviciul - Fundatia "Irene", Fundatia "SERA" Romania, Fundatia Sperante, Fundatia ROCK, World Vision, FICR, Fundatia ARMS 	<ul style="list-style-type: none"> • Descrierea serviciului oferit - Protectie de tip familial
<ul style="list-style-type: none"> • Numar de beneficiari - 45 	<ul style="list-style-type: none"> • Adresa - Judetul Bucuresti; Localitatea sector 6;

Planul Integrat de Dezvoltare Urbana (PIDU) Primaria Sectorului 6 Bucuresti

b) Protectia persoanelor cu handicap

SITUATIA STATISTICA PRIVIND PROTECTIA PERSOANELOR CU HANDICAP si a PERSOANELOR VARSTNICE -se prezinta astfel:

ITEM	VALOARE
Numar asistenti personali	375
Valoare salarii achitate asistentilor personali	10.878.126
Valoare transport handicap ,asistenti personali si varstnici.	1.200.000

Numarul inregistrat al persoanelor cu handicap din Sectorul 6 este de 1.685 din care 482 de grad I, 1066 de grad II, 137 de gradul III.

TIP HANDICAP	GRAD 1	GRAD 2	GRAD 3	Total persoane
AUDITIV	2	62	5	69
FIZIC	324	571	56	951
PSIHIC	152	420	71	643
VIZUAL	4	13	5	22
TOTAL	482	1066	137	1685

In cursul anului 2002, in cadrul Serviciului persoanelor cu handicap si a persoanelor varstnice, au fost solutionate un nr. total de 1164 cereri, dupa cum urmeaza: 111 angajari; 351 adeverinta de salariu; 75 cazuri de incetare a calitatii de asistent personal; 111 prelungire contract de munca; 14 ajutoare materiale; 10 cereri concediu de odihna; 492 anchete sociale .

c) Asistenta sociala

Principalele activitati din cadrul SERVICIULUI PROTECTIE SOCIALA sunt:

	DOSARE DEPUSE	DOSARE RESPINSE	SUME PLATITE mii lei	NR. fam. asistate
AJUTOR SOCIAL	558	215	3.207.114	343
AJUTOR DE URGENTA	4	5	8.500.000	4
CANTINA DE AJUTOR SOCIAL	170 in plata	23	975.200	170
AJUTOARE PTR. INCALZIREA LOCUINTEI	548		125.901.	433
INDEMNIZATII DE NASTERE	195	-	273.000.000	195
ALOCATII DE STAT PTR. COPII	479	-	Sumele sunt suportate din bugetul de stat	-II-
ALOCATII SUPPLEMENTARE	199	-	-II-	-II-
AJUTOARE DE INMORMANTARE	5		2.864	5

In 2003 a avut loc, la sediul Primariei Sectorului lansarea Ghidului Legislativ privind Asistenta Sociala in Romania - Prima publicatie de acest gen din tara.

Ghidul Legislativ privind Asistenta Sociala este primul de acest tip din Romania si a fost realizat de Asociatia EquiLibre din Bucuresti in parteneriat cu Primaria Sectorului 6 si cu alte organizatii nonguvernamentale, fiind finantat de Agentia Elvetiana de Dezvoltare si Cooperare si de Fundatia Principesa Margareta a Romaniei.

Planul Integrat de Dezvoltare Urbana (PIDU) Primaria Sectorului 6 Bucuresti

Ghidul Legislativ privind Asistenta Sociala in Romania a fost editat in 1.000 de exemplare si va fi distribuit gratuit ONG-urilor, Birourilor de Consiliere pentru Cetateni (30 astfel de birouri functioneaza in tara) si specialistilor in domeniu.

D. Sanatatea

a) reseaua sanitara

In Sectotul 6 exista 3 spitale iar la limita de nord si de est exista alte 3 spitale:

Spitalul Clinic de Obstretica, Ginecologie Pr. Dr. P. Sarbu (Calea Giulesti, nr. 5)

- Sectia Obstetrica-Ginecologie I;
- Sectia Obstetrica-Ginecologie (Septica) II (B1);
- Sectia Obstetrica-Ginecologie Medicala Operatorie III (B2);
- Sectia Anestezie-Terapie Intensiva (A.T.I.);
- Sectia Neonatologie (Nou-Nascuti);
- Centrul National de Planificare Familiala si Contraceptie;
- Laborator Anatomie Patologica;
- Laborator Analize Medicale;
- Radiologie
- Farmacie;
- Centrul de Fertilizare in Vitro (Centrul de Reproducere Asistata).

Spitalul Clinic de Stomatologie (Calea Plevnei, nr.19)

Spitalul Clinic Militar Central (Str. Stefan Furtuna, nr. 88)

Spitalul de Copii Cotroceni (Splaiul Independentei nr. 200, sector 6)

Spitalul de copii Cotroceni din Splaiul Independentei 200 functioneaza ca unitate spitaliceasca de profil din 1951.

In prezent structura spitalului este urmatoarea: sectie pediatria 50 paturi, insotitori 14 paturi. De la 1 Iulie 2001 Ambulatorul de specialitate al Spitalului de copii Cotroceni din Splaiul Independentei nr. 200, ofera:

- Serviciul de medicina fizica si recuperare
- Cabinet ORL
- Cabinet Psihiatrie Pediatria
- Cabinet Neurologie Infantila
- Cabinet Oftalmologie
- Laborator de analize medicale (biochimie, hematologie, bacteriologie)
- Laborator de radiologie si imagistica medicala
- Cabinet de alergologie si imunologie (in str. Cetatea Histriei nr. 12, sector 6 Bucuresti)

Spitalul Universitar de Urgenta Bucuresti (Splaiul Independentei nr 169)

Spitalul Witing (Str. Witing 37)

De asemenea in sectorul 6 mai exista:

- 1 casa de batrani - Casa de Batrani Nr. 6
- 3 policlinici
- 4 dispensare
- 61 de farmacii
 - o **Alcon Company** Adresa: Str. 9 Mai nr.1A, bl. 25 bis, sc.B
 - o **Ancona** Adresa: Str. Porumbacu nr. 7, bl.33, sc.A
 - o **AP Oteca Crangasi** Adresa: Str. General Popovat nr.15
 - o **Auro Motors Impex** Adresa: B-dul Iuliu Maniu nr. 160

Planul Integrat de Dezvoltare Urbana (PIDU) Primaria Sectorului 6 Bucuresti

- **Auto - Pharm** Adresa: Splaiul Independentei nr. 290
- **Bioplus Pharm** Adresa: Str. Rosia Montana nr.2
- **Bioter** Adresa: Str. Brasov nr.26, bl.717
- **Centrofarm nr. 144** Adresa: Str. Pascani nr. 8, bl.128
- **Centrofarm nr. 27** Adresa: Str. Drumul Taberei nr. 90, bl.C8
- **Centrofarm nr. 56** Adresa: Str. Drumul Taberei nr. 44
- **Centrofarm nr. 75** Adresa: Sos. Cotroceni nr. 6
- **Centrofarm nr.102** Adresa: B-dul Iuliu Maniu nr. 140
- **Centrofarm nr.92** Adresa: B-dul Iuliu Maniu nr. 79
- **Dalo Comimpex** Adresa: Str. Vladulescu Cristea nr.14, bl.C30
- **Dana - Farm** Adresa: Str. Compozitorilor nr.24, bl.55
- **Dana Farm Impex** Adresa: B-dul Iuliu Maniu nr. 17
- **Delmi Farm** Adresa: Strada Compozitorilor nr.37, bl. C14, sc.A
- **Difrom Prodimpex** Adresa: B-dul Iuliu Maniu nr. 97, bl.A
- **Doridana Farmexim** Adresa: Str. Moinesti nr.2, bl.135
- **Farm Curantur** Adresa: B-dul Constructorilor nr.20, bl.20A
- **Farm Pinus** Adresa: Calea Giulesti nr.111, bl.5, sc.A
- **Farmacia Laborator Orizont** Adresa: Str. Drumul Taberei nr. 18
- **Farmacia Raul Doamnei** Adresa: Str. Raul Doamnei nr. 5, bl.C4
- **Farmacia Raul Doamnei - Elena** Adresa: Strada Drumul Taberei nr. 85B, bl.TS8, sc.1
- **Farmacia Uverturii** Adresa: B-dul Uverturii nr. 85, bl.O14
- **Farmavita** Adresa: Str. Drumul Taberei nr.2, bl.F
- **Farmexim - Help Net nr. 17** Adresa: B-dul Iuliu Maniu nr. 17-19
- **Farmin** Adresa: Sos. Crangasi nr.20, bl. 45
- **Fulbog** Adresa: Str. Valea Florilor nr. 3, bl. E7
- **Galenica Farmimpex** Adresa: Aleea Pravat nr. 6, bl.M2, sc.1, ap.4
- **Galenik Farmedica** Adresa: Str. Muntii Apuseni nr.17
- **Ghencea M** Adresa: B-dul Ghencea nr. 32, bl.C66
- **Giulesti Farm** Adresa: Calea Giulesti nr.123
- **Help Farm** Adresa: Aleea Baiut nr.9, bl.M30, sc.B, parter, ap.70
- **Hera** Adresa: B-dul Timisoara nr. 69, bl.C13
- **Ifarm** Adresa: Str. Carabusului nr. 28, bl. 145, sc.A
- **Jully - Farm** Adresa: B-dul Iuliu Maniu nr. 55, bl.17, sc.P
- **M & G Pharmakon** Adresa: Str. Lunca Siretului nr. 10, bl. M45B, sc.A
- **Marinet I** Adresa: Str. Drumul Taberei nr. 74, bl.M37
- **Medical Aslan** Adresa: Str. Valea Cascadelor nr. 3-5
- **Mihema Pharm** Adresa: B-dul Iuliu Maniu nr. 184, bl.G, sc.2
- **Mimar** Adresa: Str. Drumul Taberei nr. 104, bl. M17
- **Mina** Adresa: Str. Prelungirea Ghencea nr. 32, bl.C6
- **Mira** Adresa: Str. Drumul Taberei nr. 43
- **Montero** Adresa: Str. Crangasi nr. 30, bl.50
- **Montero AP ACA** Adresa: B-dul Iuliu Maniu nr.6
- **Mugur** Adresa: Str. Drumul Taberei nr. 22, bl.T8
- **Novo Farm** Adresa: Str. Virtutii nr. 5, bl.R2
- **Ovimed** Adresa: Str. Chilia Veche nr. 7, bl.710
- **Remin Com** Adresa: B-dul Iuliu Maniu nr. 61, bl. 8P, sc.5, ap.249
- **Romdan** Adresa: Calea Plevnei nr. 141
- **Sarah** Adresa: B-dul Uverturii nr.98
- **Sensiblu Durmul Taberei** Adresa: Str. Drumul Taberei nr. 82-84, bl.C16
- **Sensiblu Militari I** Adresa: B-dul Iuliu Maniu nr. 17-29
- **Sensiblu Militari II** Adresa: B-dul Iuliu Maniu nr.14

Planul Integrat de Dezvoltare Urbana (PIDU) Primaria Sectorului 6 Bucuresti

- **Sulfin** Adresa: B-dul Virtutii nr. 8, bl R.13
- **Terapia** Adresa: B-dul Uverturii nr. 71-73, bl.11
- **Tinos Farm** Adresa: Str. Drumul Taberei nr. 34
- **Vickfarm** Adresa: B-dul Iuliu Maniu nr. 7
- **Vital Farm Impex** Adresa: Str. Valea Argesului nr. 18
- **Vital Trade** Adresa: Str. Sibiu nr.10, bl.OS1, sc.2, parter, ap.44

b) personalul din domeniu

In Sectorul 6 al Municipiului Bucuresti exista 140 de medici de familie.

Spitalul de copii Cotroceni asigura asistenta medicala scolara si stomatologica pentru institutiile de invatamant ale sectorului 6, respectiv 28 medici medicina generala, 28 cadre medii medicina generala, 18 medici stomatologi, 14 cadre medii stomatologice si 38 cadre medii in gradinite.

c) starea de sanatate a populatiei

Nr. crt.	INDICATOR	89	90	91	92	93	94	95	96	97	98	99	0	01	02
1	decese	5052	4849	4918	4820	4950	5186	5235	5179	5365	4831	4701	4511	4431	4366
2	mortalitate infantila	29.5	27.3	27.7	21.5	17.8	17.6	20.0	17.2	15.2	16.0	15.1	13.6	11.8	12.7
3	mortalitate	13.4	11.1	11.1	10.4	10.6	11.5	11.3	11.2	11.7	12.0	11.8	11.3	11.2	11.0
4	natalitate	14.9	12.6	11.7	10.5	8.6	8.1	7.6	7.6	7.5	7.4	7.3	7.4	7.5	7.8
5	populatie legala	377582	437056	442157	463147	468284	450880	461345	461462	459738	401796	399570	397686	395952	376480
6	spor natural ind.	1.6	1.5	0.6	0.1	-2.0	-3.4	-3.8	-3.7	-4.1	-4.7	-4.5	-3.9	-3.6	-3.3
7	spor natural VA	587	636	253	54	-940	-1544	-1740	-1694	-1898	-1876	-1779	-1549	-1442	-1287

E. Sistemul de invatamant

a) unitatile de invatamant

In cadrul sectorului 6 au sediul urmatoarele unitati de invatamant:

- Universitatea Politehnica Bucuresti
- Academia Nationala de Educatie Fizica si Sport
- Institutul Teologic Penticostal
- Scolii generale - 27
- Scolii speciale - 2
- Licee Teoretice - 6
- Grupuri Scolare - 5
- Colegii - 1
- Cluburi pentru copii - 2

Cu mentiunea ca invatamantul superior din sectorul 6, prin cadrele sale didactice, are o relevanta componenta stiintifica teoretico - aplicativa, care se constituie in nuclee de privatizare a activitatii stiintifice de cercetare dezvoltare, facem precizarea ca prin adaptarea la economia de piata, ponderea publica in sursa de finantarea activitatii de cercetare dezvoltare tinde sa se reduca in favoarea altor surse pe masura ce contribuie la realizarea unor obiective si scopuri.

Invatamantul prescolar se realizeaza in 21 de gradinite dintr care 2 sunt gradinite particulare (Gradinita nr.37, Gradinita DIAFLOR, Gradinita KINDERTRÄUME, Gradinita nr.111, Gradinita nr.170, Gradinita nr.195, Gradinita nr.208, Gradinita nr.209, Gradinita nr.217, Gradinita nr.218, Gradinita nr.221, Gradinita nr.229, Gradinita nr.250, Gradinita nr.273, Gradinita nr.278, Gradinita nr.41, Gradinita nr.57, Gradinita nr.81, Gradinita nr.87, Gradinita nr.90, Gradinita nr.94)

Planul Integrat de Dezvoltare Urbana (PIDU) Primaria Sectorului 6 Bucuresti

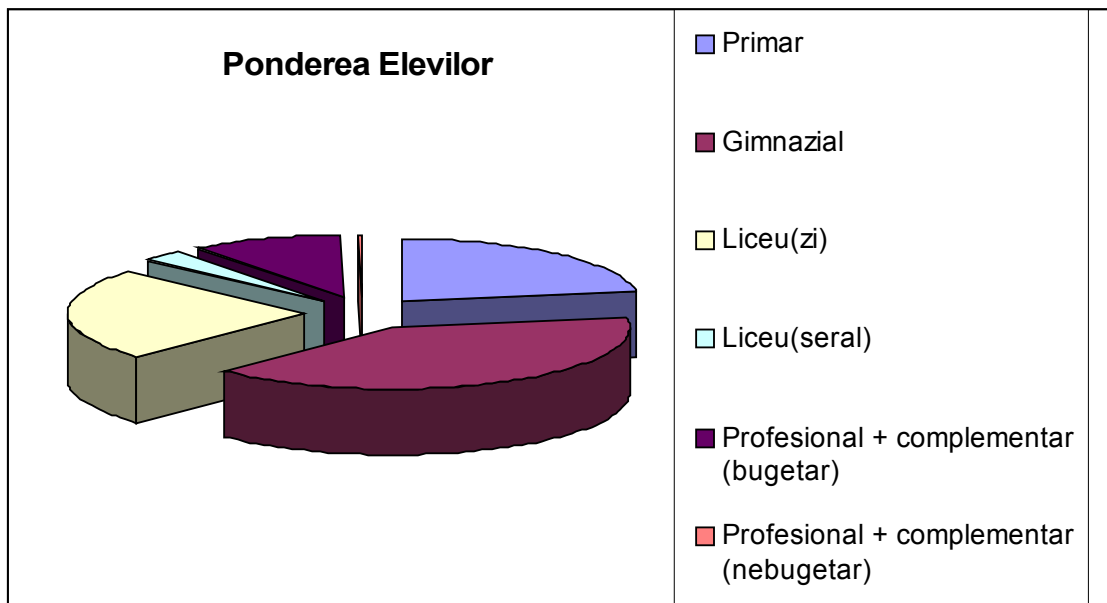
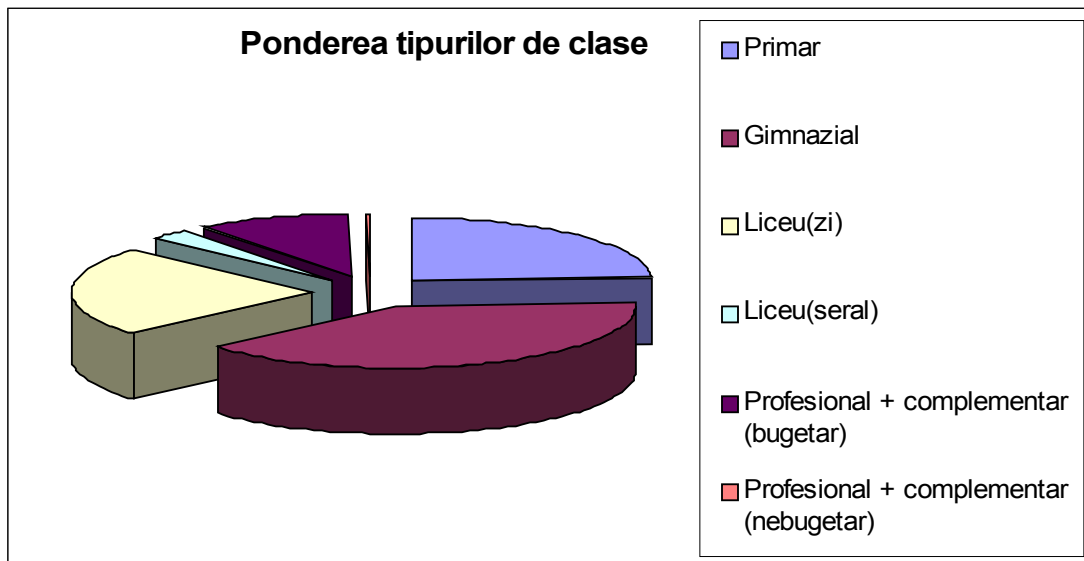
Invatamantul primar se realizeaza in 31 de scoli dintre care 2 sunt scoli speciale (Scoala Ajutatoare nr. 11, Scoala generala nr. 117, Scoala generala nr. 121, Scoala generala nr. 121, Scoala generala nr. 142, Scoala generala nr. 153, Scoala generala nr. 154, Scoala generala nr. 155, Scoala generala nr. 156, Scoala generala nr. 157, Scoala generala nr. 160, Scoala generala nr. 161, Scoala generala nr. 163, Scoala generala nr. 164, Scoala generala nr. 167, Scoala generala nr. 168, Scoala generala nr. 169, Scoala generala nr. 172 "Sf.Andrei", Scoala generala nr. 174 "Constantin Brancusi", Scoala generala nr. 176, Scoala generala nr. 191, Scoala generala nr. 193, Scoala generala nr. 197, Scoala generala nr. 198, Scoala generala nr. 202, Scoala generala nr. 205, Scoala generala nr. 206, Scoala generala nr. 279, Scoala generala nr. 309, Scoala generala nr. 310, Scoala generala nr. 311, Scoala Speciala pentru Deficientii de Auz nr.2)

Invatamantul preuniversitar se realizeaza in 8 grupuri scolare industriale, 4 licee teoretice, 1 colegiu national (Colegiul National "Elena Cuza", Grup Scolar "Iuliu Maniu", Grup Scolar de Posta si Telecomunicatii, Grup Scolar Economic Administrativ nr.5, Grup Scolar Industrial "Gheorghe Asachi", Grup Scolar Industrial "Mircea Eliade", Grup Scolar Industrial "Petru Maior", Grup Scolar Industrial "Petru Poni", Grup Scolar Industrial "Tehnometal", Liceul teoretic " Eugen Lovinescu ", Liceul teoretic " Grigore Moisil ", Liceul teoretic " Marin Preda ", Liceul teoretic " Tudor Vladimirescu ").

b) populatia scolara

Forma de invatamant	Total		An I		An II		An III		An IV		An V		Personal didactic		Personal didactic auxiliar	
	Clase	Elevi	Clase	Elevi	Clase	Elevi	Clase	Elevi	Clase	Elevi	Clase	Elevi	Posturi	Pers	Posturi	Pers
TOTAL	1607	260448	360	8843	399	9451	425	10351	392	9571	12	296	2576	2545	143	152
Primar	390	8679	94	2127	96	2113	98	2161	102	2278	0	0	472	460	20	19
Gimnazial	629	15546	126	3078	149	3672	169	4315	173	4358	0	0	1103	1135	66	72
Liceu(zi)	377	9316	76	1845	89	2201	101	2586	104	2612	0	0	661	680	40	43
Liceu(seral)	41	1097	4	102	5	129	9	276	11	294	12	296	46	38	2	2
Profesional + complementar (bugetar)	167	3979	59	1654	59	1316	46	981	3	29	0	0	289	227	15	16
Profesional + complementar (nebugetar)	4	91	1	38	1	20	2	33	0	0	0	0	4	5	0	0

Planul Integrat de Dezvoltare Urbana (PIDU) Primaria Sectorului 6 Bucuresti



Ponderea cea mai mare o au clasele de gimnaziu urmate de clasele primare si clasele de liceu.

c) situatia absolventilor

Se remarca o reducere drastica a procentului celor care dupa absolvirea gimnazului, continua liceul teoretic si facultatea, argument hotaetator pentru orientarea pragmatica de actualitate a tineretului din sectorul 6.

STAREA CRIMINALITATII STRADALE

Starea infractionalitatii stradale inregistrata in Sectorul 6 al Capitalei si in special a zonelor cuprinse intre Bdul. Iuliu Maniu – Str. Fabricii – Str. Baia de Aries – Str. Ariesul Mare (numita in continuare Zona 1) si respectiv Str. Brasov – Prel. Ghencea – Str. Raul Doamnei (numita in continuare Zona 2

Sursa de date:

-Evidenta operativa a Politiei Sectorului 6

-Aplicatia informatica "Evidenta Grafica a Faptelor Penale" a Directiei Generale de Politie a Municipiului Bucuresti;

Planul Integrat de Dezvoltare Urbana (PIDU) Primaria Sectorului 6 Bucuresti

Perioada de referinta: 20.12.2005 – 19.12.2008

Analizele au fost efectuate de Compartimentul Analiza Informatiilor – Sector 6

STAREA CRIMINALITATII STRADALE

Dinamica criminalitatii sesizate cunoaste un trend ascendent, in prezent existand un nivel cu **0,4 % mai mare decat in anul 2006**. Revirimentul criminalitatii sesizate a avut loc in anul **2008**, an in care **criminalitatea sesizata a crescut cu 1,7 % fata de anul 2007**.

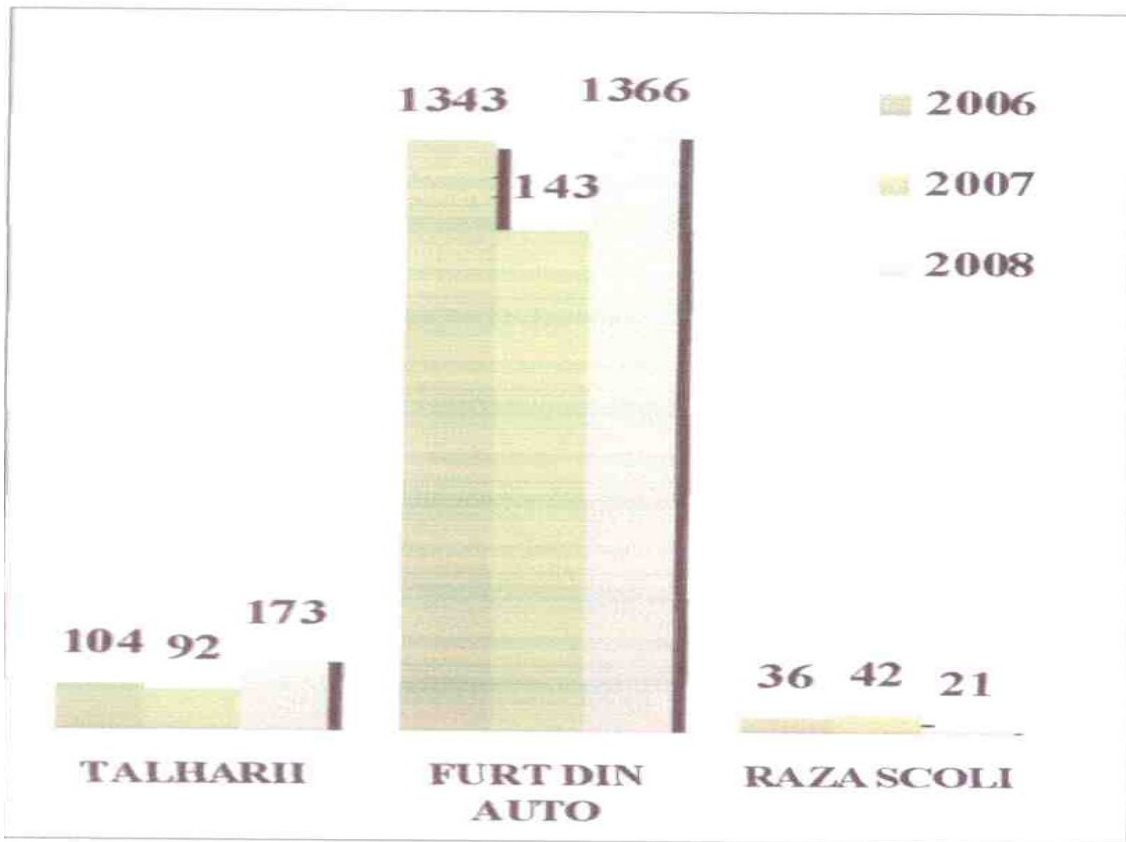


In categoria criminalitatii sesizate, un rol important il joaca **infracționalitatea stradala**. Aceasta, chiar daca in prezent este **cu 3,5 % mai mica fata de nivelul anului 2006**, in anul **2008** a cunoscut o **crestere** importanta, **de 18,9 % fata de anul 2007**. Revirimentul criminalitatii stradale are cauze obiective atat provenind din randul factorilor externi, dar si al diminuarii numarului de politisti de ordine publica pe strada. Ca procent, **in anul 2008, infracționalitatea stradala sesizata reprezinta 19,7 % din totalul criminalitatii sesizate**.



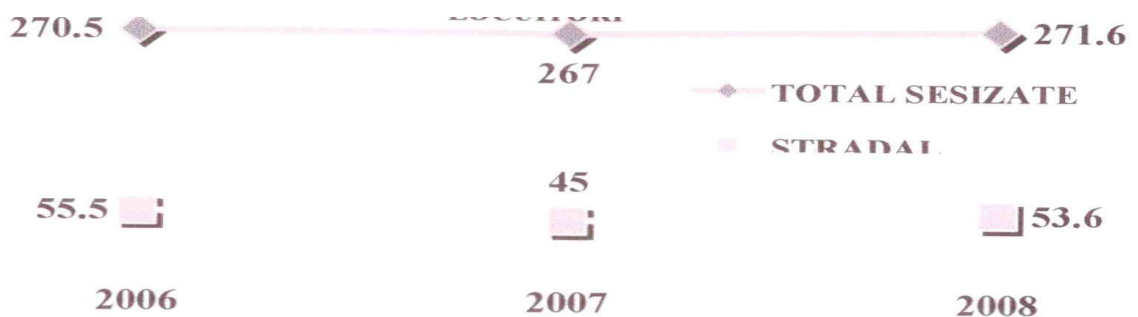
Studiind **principalele infracțiuni cuprinse in criminalitatea stradala sesizata**, se constata ca **ponderea o constituie furturile din autoturisme, care in prezent se afla pe un trend ascendent** (1,7% fata de anul 2006 si 19,5% fata de anul 2007). Totodata, **un risc ridicat il prezinta talhariile comise stradal, care cunosc un trend puternic ascendent** - +66,35% fata de anul 2006 si **+88% fata de anul 2007**, chiar daca constituie numai 12,6% din criminalitatea stradala inregistrata in anul 2008. Singurele genuri de infracțiuni incluse in infracționalitatea stradala care cunosc un **trend puternic ascendent** - +66,35% fata de anul 2006 si **+88 % fata de anul 2007**, chiar daca constituie numai 12,6 % din criminalitatea stradala inregistrata in anul 2008. Singurele genuri de infracțiuni incluse in infracționalitatea

Planul Integrat de Dezvoltare Urbana (PIDU) Primaria Sectorului 6 Bucuresti
 stradala care cunosc un **trend puternic descendent** sunt **cele comise in raza unitatilor de invatamant** (-41,6% fata de anul 2006 – **52,4% fata de anul 2007**).



Raportandu-se la populatia Sectorului 6, care are aproximativ 365.000 locuitori, observam urmatoarea situatie de fapt:

VOLUMUL CRIMINALITATII SESIZATE RAPORTATA LA 10.000 LOCUITORI

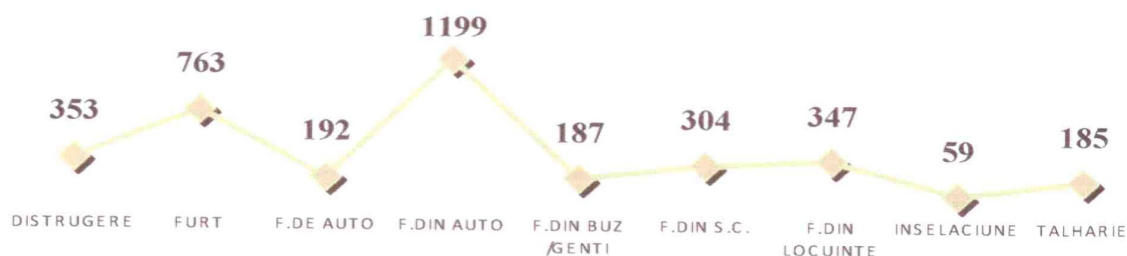


Planul Integrat de Dezvoltare Urbana (PIDU) Primaria Sectorului 6 Bucuresti

Conform graficului de mai sus, constatam ca **volumul criminalitatii totala sesizate se afla pe un trend usor ascendent**, inasa **reprezinta un risc, cauzat de cresterea cu 20,8 % fata de anul 2007.**

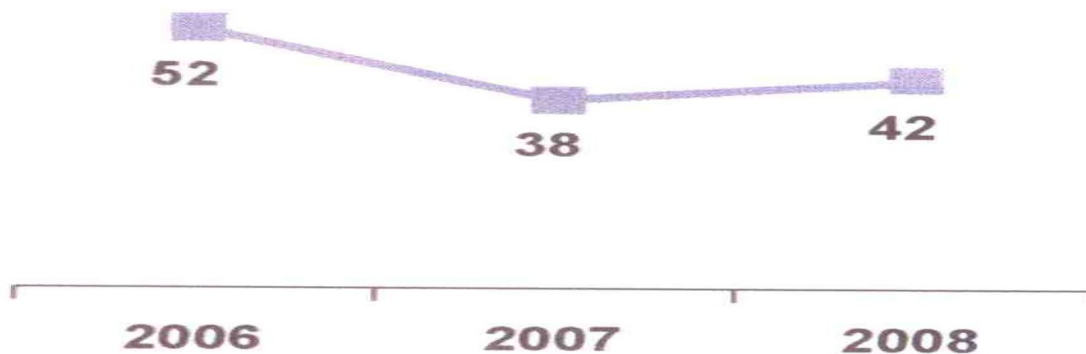
Studiind genurile de infractiuni comise pe raza Sectorului 6 si implementate in aplicatia E.G.F.P. in anul 2008, constatam urmatoarea situatie de fapt:

Referitor la infractiunile contra patrimoniului, se constata ca **furturile din autoturisme detin ponderea infractionala**, fiind urmate in ordine, de furturile simple, distrugereri, furturi din locuinte si furturi din societati comerciale. Desi **talhariile** ocupa un loc marginal, alaturi de furturile de autoturisme si furturile din buzunare/genti, ele **constituie un risc major, cauzat de impactul negativ indus cetatenilor.**



STAREA CRIMINALITATII STRADALE IN ZONA 1

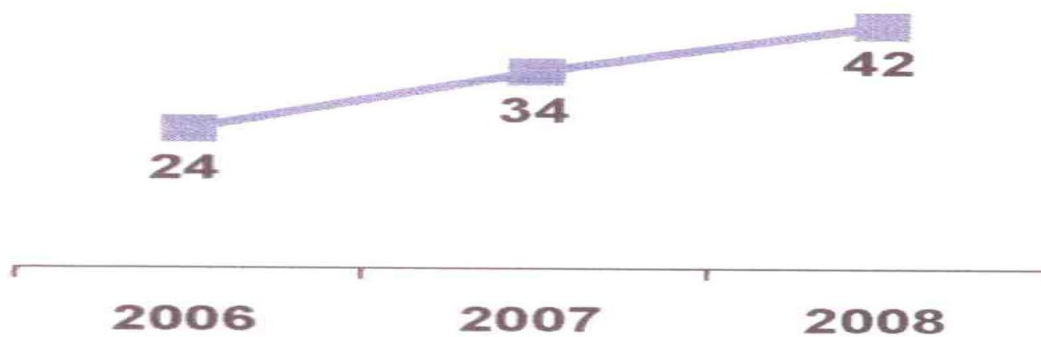
In aceasta zona, desi **infractionalitatea stradala se afla in prezent pe un trend descendent** fata de anul 2006 (-19,2 %), aceasta **a cunoscut un reviriment fata de anul 2007 (+10,5 %).**



Ponderea infractionala o detine furtul din autoturisme, inasa talhariile constituie o infractiune de risc in aceasta zona, aceste infractiuni inscriindu-se in contextul general al criminalitatii din Sectorul 6 al Capitalei.

STAREA CRIMINALITATII STRADALE IN ZONA 2

In aceasta zona, desi **infracționalitatea stradală se afla în prezent pe un trend ascendent** fata de anul 2006 (+75% fata de anul 2006 si +23,5% fata de anul 2007).



Deasemenea, ponderea infracțională o detine furtul din autoturime, insa talhariile constituie o infracțiune de risc in aceasta zona, aceste infracțiuni inscriindu-se in contextul general al criminalitatii din Sectorul 6 al Capitalei.

ZONELE CU POTENTIAL CRIMINOGEN RIDICAT DIN SECTORUL 6

In urma analizelor efectuate, a rezultat faptul ca **in Sectorul 6 al Capitalei exista zone cu potential criminogen ridicat ce prezinta caracteristici de stabilitate** atat in perioada de referinta, dar si anterior, datorita factorilor ambientali, de trafic si structura arhitectonica.

Recomandarea Politiei Sectorului 6 este ca **aceste zone sa fie avute in vedere** cu ocazia intocmirii "Proiectului de Modernizarea Urbanistica, strazi, trotuare, parcare, spatii verzi si asigurarea sigurantei publice (Drumul Taberei, Militari) din Sectorul 6, Bucuresti", **din punct de vedere al amplasarii sistemului de monitorizare si supraveghere.**

Aceste zone sunt urmatoarele:

- **Bd. Iuliu Maniu**, pe segmentul dintre Intersectia cu Str. Lujerului – Sos. Virtutii si Str. Valea Cascadelor ;
- **Bd. Ghencea**, pe segmentul dintre Str. Cara Anghel si Str. Alexandru Postolache;
- **Perimetrul cuprins intre Cal. Crangasi, Cal. Giulesti si Bd. Constructorilor**, cu mentionarea **Str. George Valsan, Bd. Ceahlaul si Str. Zboina Neagra;**
- **Bucla Str. Drumul Taberei**, cu mentionarea **Str. Targu Neamt si Str. Cetatea Histria;**
- **Sos. Virtutii**, pe segmentul dintre **Bd. Iuliu Maniu si Cal. Apeductului.**

Planul Integrat de Dezvoltare Urbana (PIDU) Primaria Sectorului 6 Bucuresti

1.3 Caracteristici economice (profil economic, accesibilitate, servicii publice, învățământ universitar, cercetare) ale zonei de acțiune urbană

Economia

Industria

Industria sectorului 6 a cunoscut in ultimii ani un proces de restructurare si privatizare. Totodata s-au constituit noi operatori economici cu capital privat care au compensat in parte urmarile negative generate de inconsecventele legislative din acest interval de tranzitie la economia de piata.

INDICIILOR PRODUCȚIEI INDUSTRIALE în volum absolut %

	luna corespunzătoare din anul precedent = 100													1.I-31.VIII.2003 față de 1.I-31.VIII.2002 ²⁾
	2002					2003								
	aug.	sep.	oct.	nov.	dec.	ian.	feb.	mar.	apr.	mai	iun.	iul. ¹⁾	aug. ²⁾	
Total SECTOR 6	94,7	93,6	101,0	101,1	98,8	95,0	92,7	104,2	95,1	111,8	113,6	106,8	97,4	101,2
Industrie extractivă	-	-	-	-	-	-	-	-	-	-	-	-	-	-
Industrie prelucrătoare	86,9	85,6	92,1	93,0	88,3	95,6	89,2	102,9	93,5	112,4	114,6	107,5	96,3	100,8
Energie electrică și termică, gaze și apă	174,4	177,5	190,1	167,4	169,3	91,4	105,4	107,7	101,4	107,2	106,5	103,0	101,9	102,6

In urma analizei tabelului de mai sus se observa o crestere a productiei totale a Sectorului 6 cu 1.2%, aceasta crestere datorandu-se in special cresterii cu 2.6 % a productiei in ceea ce priveste utilitatile publice.

PRODUCȚIA PRINCIPALELOR PRODUSE INDUSTRIALE

	U.M.	2002					2003							
		aug.	sep.	oct.	nov.	dec.	ian.	feb.	mar.	apr.	mai	iun.	iul. ¹⁾	aug. ²⁾
Pâine, produse de franzelărie și specialități de panificație	tone	1,404	1,362	1,456	1,407	1,362	1,287	1,259	1,335	1,344	1,365	1,297	1,318	1,278
Preparate și conserve din carne	tone	153	153	197	177	129	94	133	122	117	142	146	148	131
Jesături din bbc și tip bbc	mii m.p.	393	391	428	394	289	322	368	473	422	450	407	470	395
Ciorapi	mii per.	131	257	279	190	122	248	310	273	294	254	148	57	107
Încălțăminte cu fețe din piele (exclusiv încălțăminte sport)	mii per.	76	52	81	93	74	93	97	88	78	85	91	94	77
Uși și ferestre din lemn	mii m.p.	3	5	7	7	5	7	8	8	8	7	8	8	3

Planul Integrat de Dezvoltare Urbana (PIDU) Primaria Sectorului 6 Bucuresti

Lacuri și vopsele	tone	188	158	158	110	53	39	105	176	214	319	237	257	273
-------------------	------	-----	-----	-----	-----	----	----	-----	-----	-----	-----	-----	-----	-----

Numarul agentilor economici din Sectorul 6.

	Numar agenti economici
TOTAL AGENTI ECONOMICI	9,870
INDUSTRIE, din care:	974
<i>Industria extractiva</i>	0
<i>Industria prelucratoare, din care:</i>	974
alimentara si a bauturilor	140
textila si a produselor textile	47
confectiilor de imbracaminte	96
pielariei si incaltamintei	49
prelucrarea lemnului (exclusiv productia de mobila)	37
celulozei, hartiei si cartonului	15
edituri, poligrafie si reproducerea inregistrarilor pe suporti	171
chimica si a fibrelor sintetice si artificiale	37
prelucrarea cauciucului si a maselor plastice	46
altor produse din materiale nemetalice	26
metalurgica	11
constructiilor metalice si a produselor din metal (exclusiv masini, utilaje, instalatii)	73
masini si echipamete	35
mijloace ale tehnicii de calcul si de birou	28
aparatura si instrumente medicale de precizie, optica si ceasornicarie	31
productia de mobilier si alte activitati industriale neclasificate	69

Industria reprezinta 10.15% din totalul agentilor economici identificati de la nivelul Sectorului 6. De asemenea, cele mai multe unitati incadrate in industria prelucratoare sunt reprezentate de edituri, sau unitati ce au ca activitati specifice poligrafia sau reproducerea inregistrarilor pe suporti.

Din analizele graficelor se observa o scadere a productiei industriale la principalele categorii de produse industriale.

Planul Integrat de Dezvoltare Urbana (PIDU) Primaria Sectorului 6 Bucuresti

INDICII VOLUMULUI CIFREI DE AFACERI DIN INDUSTRIE

%

	luna corespunzătoare din anul precedent = 100													1.I-31.VII.2003 față de 1.I-31.VII.2002 ²⁾
	2002						2003							
	iul.	aug.	sep.	oct.	nov.	dec.	ian.	feb.	mar.	apr.	mai	iun. ¹⁾	iul. ²⁾	
Total Sector 6	104,8	89,4	98,0	101,6	91,7	90,9	74,3	88,1	88,2	82,9	82,7	94,2	83,5	83,1

Se observa o scadere cu 16.9% a volumului cifrei de afaceri din industrie.

Construcțiile

INDICII INVESTIȚIILOR REALIZATE IN CONSTRUCTII

%

	trimestrul corespunzător din anul precedent = 100						
	2002				2003		
	trim. I	trim. II	trim. III	trim. IV	Trim. I ¹⁾	trim. II ¹⁾	trim. III ²⁾
Investiții - total	81,8	47,5	55,5	44,3	97,1	105,9	137,8
din care:							
lucrări de construcții	350,1	147,1	87,6	105,0	45,2	89,4	116,4
utilaje (inclusiv mijloace de transport)	34,8	34,2	44,0	33,4	181,1	115,8	155,4

In anul 2003 se observa o crestere substantiala a investitiilor realizate in constructii.

AUTORIZAȚII DE CONSTRUIRE ELIBERATE PENTRU CLĂDIRI REZIDENȚIALE

număr

	2002				2003	
	trim. I	trim. II	trim. III	trim. IV	trim. I	trim. II
Autorizații eliberate	38	65	60	41	35	67
din care:						
mediul urban	38	65	60	41	35	67
mediul rural	-	-	-	-	-	-

Numarul autorizatiilor de constructii este constant observandu-se ca pe perioada verii numarul autorizatii de constructie eliberate este aproape dublu.

Planul Integrat de Dezvoltare Urbana (PIDU) Primaria Sectorului 6 Bucuresti

LOCUIŢE TERMINATE ŞI ÎN CURS DE EXECUŢIE

	2002				2003 ¹⁾		
	trim. I	trim. II	trim. III	trim. IV	trim. I	trim. II	trim. III
Locuințe terminate	52	112	63	51	49	64	52
din care în:	0	0	0	0	0	0	0
mediul urban	52	112	63	51	49	64	52
mediul rural	-	-	-	-	-	-	-
Locuințe în curs de execuție	2,570	3,048	3,599	429	335	908	822
din care în:							
mediul urban	2,570	3,048	3,599	429	335	908	822
mediul rural	-	-	-	-	-	-	-

Serviciile: comertul, turismul, serviciile financiar-bancare, serviciile de posta, telecomunicatiile

Comertul

In cadrul sectorului 6 exista 6 mari center comerciale:

- Carrefour Militari – Autostrada Bucuresti-Pitesti
- Carrefour Orhideea – Splaiul Independentei, 210- 210B
- Bricostore - Autostrada Bucuresti-Pitesti
- Metro Bucuresti 2 (Militari) – Bd. Iuliu Maniu, 500
- Expo Construct Militari – Str. Valea Cascadelor, 23
- Billa – Filiala Drumul Taberei
- Complexul Comercial Sir

De asemenea in cadrul Sectorului 6 exista si pietele agroalimentare:

- Piata Gorjului
- Piata Veteranilor
- Piata Drumul Taberei
- Piata Favorit
- Piata Orizont
- Piata Crangasi
- Piata Valea Ialomitei
- Piata Giulesti

De asemenea exista 1281 de firme care desfasoara activitati comerciale

Planul Integrat de Dezvoltare Urbana (PIDU) Primaria Sectorului 6 Bucuresti

Telecomunicatii

In domeniul telecomunicatiilor in ultimii 13 ani s-au facut investitii substantiale, in special cu capital strain, prin privatizarea unei mari parti din sistem.

Pe teritoriul Sectorului 6 eista un numar de 6 centrale de telecomunicatii dintre care 4 sunt analogice iar 2 sunt digitale. Prin trecerea centralelor analogice la cele digitale, pe circuite electronice, se incearca o rapida conexiune intre emitator si receptor, o fidelitate ridicata a sunetului pe circuit dar si o siguranta in ceea ce priveste furtul de informatii. De asemenea a fost lansat un amplu program de securizare a liniilor telefonice prin parolarea telefoanelor.

De asemenea in ultimii ani s-a dezvoltat telefonica mobila, existand o sucursala Connex pe teritoriul Sectorului 6, si mai precis pe strada Valea Cascadelor.

Romtelecomul ofera o gama larga de servicii:

- servicii telefonice de baza
- servicii suplimentare
- isdn
- servicii avansate
- servicii de date
- echipamente terminale
- servicii internet
- servicii de interconectare

Cu toate ca suntem in anul 2004 in Sectorul 6 mai exista un numar destul de mare de zone in care nu exista linii telefonice.

	1996	1997	1998	1999	2000	2001
Abonamente in retea fixa	134225	138642	144334	148873	151315	152861

Se observa o crestere substantiala a numarului de abonamente Romtelecom in cadrul Sectorului 6, in ultimii 6 ani.

CONVORBIRI TELEFONICE	1995	1996	1997	1998	1999	2000	2001
Interurbane (mii convorbiri)	697	740	657	542	350	236	179
Interurbane (mii impulsuri)	651	666	693	800	839	1211	1515
Internationale (mii convorbiri)	419	396	318	241	188	149	117
Internationale (mii impulsuri)	8036	9047	9085	9832	9462	9086	9048

Atat convorbirile interurbane cat si convorbirile internationale au scazut extraordinar de mult ca numar in ultimii 6 ani in timp ce numarul impulsurilor consumate la ca convorbirile interurbane s-a dublat iar cel al convorbirilor internationale au avut o crestere mai redusa.

Turismul

Planul Integrat de Dezvoltare Urbana (PIDU) Primaria Sectorului 6 Bucuresti

In cadrul sectorului 6 turismul este foarte slab dezvoltat, aproape nul.

Pe teritoriul Sectorului 6 exista un singur hotel, Hotel Gallery Drumul Sariei (4 stele), cu 150 de locuri de cazare dar si acesta se afla la limita de est a sectorului.

Agentiile de turism din Sectorul 6 sunt:

- Sind Tour Minerva
- World Wide Tour
- Albacris SRL
- Artline Tour
- Travel Sin SRL

Obiectivele turistice ale Sectorului 6 sunt reprezentate de:

- Muzeul National Cotroceni
- Gradina Botanica
- Palatul Belvedere (Casa cu Turn)
- Parcul Drumul Taberei
- Monumentul Geniului
- Statuia infanteristului
- Cladirea fostului Corp Regal de Garda al Palatului Cotroceni

In Municipiul Bucuresti exista 58 de hoteluri care au:

- capacitate de 9710
- camere - 5192

SOSIRI ÎN STRUCTURILE DE PRIMIRE TURISTICĂ CU FUNCȚIUNI DE CAZARE TURISTICĂ, PE TIPURI DE STRUCTURI DE PRIMIRE TURISTICĂ

Tipuri de structuri de primire turistică	2002				2003								
	sep.	oct.	nov.	dec.	ian.	feb.	mar.	apr.	mai	iun.	iul.	aug.	sep.
Total Sector 6	51523	51682	47583	39056	32641	36927	43012	41067	53198	48306	49202	42153	56745
din care:													
Hoteluri	48700	48871	43916	35991	30371	34392	40182	39279	51413	46601	47757	40832	54937
Moteluri	1280	1234	1611	1315	1165	1093	1208	-	-	-	-	-	-
Vile turistice	40	53	65	-	-	-	-	-	8	-	-	-	13
Pensiuni turistice urbane	391	504	463	358	271	315	408	469	455	418	189	164	301

ÎNNOPTĂRI ÎN STRUCTURILE DE PRIMIRE TURISTICĂ CU FUNCȚIUNI DE CAZARE TURISTICĂ, PE TIPURI DE STRUCTURI DE PRIMIRE TURISTICĂ

Tipuri de structuri de primire turistică	2002				2003								
	sep.	oct.	nov.	Dec.	ian.	feb.	mar.	apr.	mai	iun.	iul.	aug.	sep.
Total Sector 6	100590	99721	92882	67596	69053	73167	91866	81790	108121	103159	94456	88202	120997
din care:													
Hoteluri	95512	94759	86971	62848	64346	68773	86368	78977	105312	100607	92410	86319	118427
Moteluri	2266	2034	2676	2190	2645	2279	2442	-	-	-	-	-	-
Vile turistice	210	205	201	-	-	-	-	-	14	-	-	-	26
Pensiuni turistice urbane	1028	1197	1008	691	797	824	1096	1150	1077	1025	493	361	729

1) date rectificate

2) date provizorii

INDICELE DE UTILIZARE NETĂ A LOCURILOR DE CAZARE

Planul Integrat de Dezvoltare Urbana (PIDU) Primaria Sectorului 6 Bucuresti

	2002				2003								
	sep.	oct.	nov.	dec.	ian.	feb.	mar.	apr.	mai	iun.	iul.	aug.	sep.
Total judet	40,5	38,8	37,0	25,8	27,8	32,5	36,7	34,2	43,7	42,3	37,4	34,3	48,5

- 1) date rectificate
- 2) date provizorii

Financiar-Bancar

Dupa 1989 au fost infiintate pe raza Sectorului 6 numeroase sedii si filiale de banci, atat cu capital de sta, cat si cu capital strain:

- Banc Post SA
- Banca Comerciala Romana – Crangasi
- Banca Comerciala Romana – Iuliu Maniu
- Banca Comerciala Romana – Lujerului
- Banca Comerciala Romana – Plevnei
- Banca Comerciala Romana – Sector 6
- CEC Crangasi
- CEC Valea Cascadelor
- CEC Veteranilor
- CEC Moghiorosi
- CEC Orizont
- CEC Valea Argesului
- CEC Ghencea

Posta

Pe raza Sectorului 6 exista 16 oficii postale:

- OP 15
- OP 16
- OP 17
- OP 23
- OP 27
- OP 56
- OP 58
- OP 66
- OP 73
- OP 74
- OP 76
- OP 78
- OP 83

Dintre aceste oficii 2 (OP 27 si 74) sunt Vami, Servicii, Puncte Vamale.

Invatamantul superior se realizeaza in 2 universitati

Planul Integrat de Dezvoltare Urbana (PIDU) Primaria Sectorului 6 Bucuresti

- **Academia Nationala de Educatie Fizica si Sport**

- Durata studii: 4 ani
- Nr. studenti romani: 1267
- Nr. studenti straini: 99;
- Nr. doctoranzi: 75.

Specializari:

- Educatie fizica si sport,
- Kinetoterapie.

COLEGIUL UNIVERSITAR

- Durata studii: 3 ani
- Nr. studenti romani: 321.

Specializari:

- Maestrie sportiva (antrenori).

- **Universitatea Politehnica Bucuresti**

FACULTATEA DE ELECTROTEHNICA

- Durata studii: 5 ani
- Nr. studenti romani: 1535
- Nr. studenti straini: 2
- Nr. doctoranzi: 181

FACULTATEA DE AUTOMATICA SI CALCULATOARE

- Durata studii: 5 ani
- Nr. studenti romani: 2153
- Nr. studenti straini: 27
- Nr. doctoranzi: 220

FACULTATEA DE ENERGETICA

- Durata studii: 5 ani
- Nr. studenti romani: 2078
- Nr. studenti straini: 5
- Nr. doctoranzi: 176

FACULTATEA DE ELECTRONICA SI TELECOMUNICATII

- Durata studii: 5 ani
- Nr. studenti romani: 2700
- Nr. studenti straini: 21
- Nr. doctoranzi: 280

FACULTATEA DE INGINERIE MECANICA

- Durata studii: 5 ani
- Nr. studenti romani: 1532
- Nr. studenti straini: 0
- Nr. doctoranzi: 94

FACULTATEA DE INGINERIA SI MANAGEMENTUL SISTEMELOR TEHNOLOGICE

- Durata studii: 5 ani
- Nr. studenti romani: 2511
- Nr. studenti straini: 9
- Nr. doctoranzi: 240

FACULTATEA DE INGINERIA SISTEMELOR BIOTEHNICE

- Durata studii: 5 ani
- Nr. studenti romani: 529
- Nr. studenti straini: 4
- Nr. doctoranzi: 71

FACULTATEA DE TRANSPORTURI

- Durata studii: 5 ani
- Nr. studenti romani: 2245

Planul Integrat de Dezvoltare Urbana (PIDU) Primaria Sectorului 6 Bucuresti

- Nr. studenti straini: 21

- Nr. doctoranzi: 69

FACULTATEA DE INGINERIE AEROSPATIALA

- Durata studii: 5 ani

- Nr. studenti romani: 819

- Nr. studenti straini: 5

- Nr. doctoranzi: 52

FACULTATEA DE STIINTA SI INGINERIA MATERIALELOR

- Durata studii: 5 ani

- Nr. studenti romani: 635

- Nr. studenti straini: 0

- Nr. doctoranzi: 310

FACULTATEA DE CHIMIE INDUSTRIALA

- Durata studii: 5 ani

- Nr. studenti romani: 1694

- Nr. studenti straini: 9

- Nr. doctoranzi: 474

DEPARTAMENTUL DE STIINTE INGINERESTI

- Durata studii: 5 ani

- Nr. studenti romani: 1069

- Nr. studenti straini: 13

- Nr. doctoranzi: 0

COLEGIUL UNIVERSITAR TEHNIC NR. 1

- Durata studii: 3 ani

- Nr. studenti romani: 710

- Nr. studenti straini: 0

COLEGIUL UNIVERSITAR TEHNIC NR. 2

- Durata studii: 3 ani

- Nr. studenti romani: 668

- Nr. studenti straini: 0

B. Infrastructura edilitara

a) Alimentarea cu apa si canalizarea

Alimentarea cu apa a Sectorului 6 se face de catre firma APA NOVA SA. Aceasta firma detine 378,880 Km din reseaua de canalizare si de furnizare de apa potabila. Aceasta retea este impartita astfel:

- 191,737 Km de retea de apa
- 187,143 Km de retea de canalizare

Din numarul total de strazi care exista in Sectorul 6 APA NOVA acopera

- 76,3% prin reseaua de apa
- 73,97% prin reseaua de canalizare

Din suprafata retelei stradale a sectorului 6 APA NOVA acopera:

- 88.75% prin reseaua de apa
- 86,62% prin reseaua de canalizare

In ultimii ani s-au facut lucrari importante de schimbare a si modernizare a retelei de alimentare cu apa potabila si a retelei de canalizare.

Lucrarile de modernizare sau de extindere a retelei de canalizare si a retelei de alimentare cu apa potabila (care au fost executate, sunt in curs de executare sau se vor executa) cuprind 24.337 km din care:

- 10,004 km la reseaua de alimentare cu apa potabila

Planul Integrat de Dezvoltare Urbana (PIDU) Primaria Sectorului 6 Bucuresti

- 14,333 la rețeaua de canalizare

Dintre aceste lucrări 16,013 km sunt executate pe străzile ce aparțin de Primaria Sectorului 6 iar restul de 8,324 km sunt executate pe străzile ce aparțin de Primaria Municipiului București.

Un procent de 96% din cele 2637 de locuințe existente în sectorul 6 sunt racordate la rețeaua de apă caldă.

În Sectorul 6 majoritatea blocurilor (din cele aproximativ 2000 de blocuri) au contoare de apă rece, dar foarte multe nu au filtru, sau acesta există și nu a fost schimbat de o perioadă mai lungă de timp.

45,85% din totalul avariilor au fost înregistrate de către Apa Nova SA.

b) Alimentarea cu energie termică

Alimentarea cu energie termică în Sectorul 6 se face de către RADET.

RADET dispune de o rețea de distribuție a energiei termice ce acoperă 62,64% din suprafața străzilor (134,343 km din totalul de 216,052 km) și de asemenea acoperă un număr de 233 de străzi, ceea ce reprezintă 41,83 % din numărul total de străzi (557).

În ultimii ani s-a pus mare accent pe alimentarea cu energie termică și de aceea se încearcă schimbarea tubulaturii rețelei, și modernizarea punctelor termice pentru a se reduce pierderile de agent termic.

De asemenea un număr redus de blocuri dispune de contoare de apă caldă. De aceea Primaria Municipiului București a început un program de contorizare a scarilor de bloc, program cu finanțare externă.

În toate blocurile care au contor de bloc sau de scară un număr foarte mare de familii și-au instalat contoare de apartament pentru apă caldă și rece.

Recent au început să apară și repartitoarele pentru calorifer, acestea putând fi instalate la fiecare calorifer pentru a observa consumul real de agent termic.

De asemenea destul de multe familii au optat pentru debransarea de la caldura și apă caldă pentru a instala centrale de apartament, sau pentru că au un venit foarte mic și nu pot plăti aceste utilități.

Pentru modernizarea și extinderea rețelei de termoficare s-au efectuat, se efectuează și se vor efectua un număr de 9 lucrări ce acoperă o suprafață de 5,128 km.

Sectorul 6 în ceea ce privește alimentarea cu energie termică este împărțit în 3 mari zone:

- Militari cu 32 de puncte termice
- Crangasi cu 29 de puncte termice
- Drumul Taberei cu 37 de puncte termice

6,97% din totalul avariilor a fost înregistrat de către RADET

c) Alimentarea cu energie electrică

Alimentarea cu energie electrică în sectorul 6 se face de către ELECTRICA SA.

Rețeaua de distribuție a energiei electrice acoperă o suprafață de 209,845 km din totalul de 216,052, ceea ce reprezintă 97,13%. De asemenea rețeaua acoperă un număr de 519 străzi din totalul de 557, ceea ce reprezintă 93,18%.

Alimentarea cu energie electrică se face cu ajutorul termocentralelor electrice care sunt în număr de 2 în Sectorul 6.

Majoritatea locuințelor sunt racordate la rețeaua de distribuție a energiei electrice, consumul înregistrându-se pe contoare individuale.

8,21% dintre avarii au fost înregistrate de către Electrica SA.

d) Alimentarea cu gaze naturale

Gazele naturale sunt furnizate de către DISTRIGAZ SA.

Planul Integrat de Dezvoltare Urbana (PIDU) Primaria Sectorului 6 Bucuresti

Reteaua de distributie a gazelor naturale se intinde pe 180,523 km din totalul de 216,052 km, ceea ce reprezinta 83,56%. De asemenea se intinde pe 394 strazi ceea ce inseamna 70.74%.

Toate blocurile din sector sunt racordate la reseaua de distributie a gazelor naturale, dar inregistrarea consumului se face pe contoare de scara sau de bloc.

In ultimul timp a inceput sa creasca numarul apartamentelor ce se racordeaza individual la reseaua de gaze, si asta deoarece a inceput sa creasca numarul apartamentelor in care se instaleaza centrale termice care cu gaze naturale.

Pentru modernizarea si extinderea retelei sau executat, se executa si se vor executa un numar de 42 de lucrari de se vor desfasura pe 38,049 km.

35,97% dintre avarii au fost inregistrate de catre DISTRIGAZ SA.

e) Salubritatea

Firma care se ocupa de salubritate in Sectorul 6 este URBAN SA.

Aceasta firma acopera o suprafata de 180,523 km din totalul de 216,052 km, ceea ce reprezinta 83,56%. De asemenea se intinde pe 394 strazi ceea ce inseamna 70.74%.

Sediul administrativ (145 mp format din 6 camere, aflat la parterul blocului din Bulevardul Timisoara nr.12-14 sector 6, Bucuresti).

Urban dispune de un garaj (8172 mp prevazut cu spatiu de birouri de 66 mp si atelier de reparatii 90 mp) pe Bulevardul Timisoara nr.10-12 sector 6, Bucuresti.

Parcul auto de care dispunem pentru realizarea prestatiilor specifice serviciului de salubritate este format din 52 de mijloace auto si utilaje:

- UTILAJE PENRU CURATENIA STRADALA
 - automaturatoare marca Brodway cu capacitati de 20.000 mp/h si 15.000 mp/h (2 buc);
 - utilaje multifunctionale APT 2000, echipate pentru maturat, cosit iarba, stropit carosabilul si dezapezire (lama pentru zapada) (2 buc)
 - autocisterne (2 buc)
 - autovidanje cu capacitati de 7,5 tone si 10 tone (1 buc)
 - tractoare cu remorca (15 buc), dintre care 10 dotate cu lama pentru zapada
 - autocamioane de 16 si 20 de tone (2 buc)
- UTILAJE PENTRU COLECTAREA SI TRANSPORTUL DESEURILOR MENAJERE
 - Autogunoiere compactoare
 - FAUN capacitate 22 mc (1 buc)
 - IVECO capacitate 13,14,16 mc (8 buc)
 - VOLVO capacitate 16 mc (2 buc)
 - MAN capacitate 12 mc (1 buc)
 - BEIUS capacitate 10,5 si 16 mc (3 buc)
 - MEDIAS capacitate 10,5 mc (5 buc)
 - Autocontainere 4 mc (5 buc)
- UTILAJE DIVERSE
 - Wola (1 buc)
 - incarcatoare frontale (1 buc)
 - buldozer S1500 (1 buc)

Pentru dezapezire firma URBAN SA foloseste utilajele din doatre si imprastie sare si nisip.

f) Transportul urban

**Planul Integrat de Dezvoltare Urbana (PIDU) Primaria Sectorului 6 Bucuresti
De suprafata RATB**

La nivelul sectorului 6

Suprafata servita este de 37 kmp.

In Sectorul 6 exista 55 de linii de tramvai, troleibuz, autobuz impartite astfel:

- 12 linii de tramvai
- 10 linii de troleibuz
- 33 linii de autobuz

Parcul inventar de vehicule din sectotul 6 este:

- 82 tramvaie
- 65 troleibuze
- 90 autobuze

Pe linia 41 circula tramvaiul rapid.

Parc circulant mediu (nr. veh./zi)

Tipul de vehicul	Trim. I. 2002	Trim. I. 2003	Diferenta(%)
Tramvaie (motor)	396	380	-4.0
Troleibuze	206	209	1.46
Autobuze	948	891	-6.01
TOTAL	1550	1480	-4.52

Lungimea retelei de tramvaie, troleibuze si autobuze (km cale simpla)

Tipul de vehicul	Trim. I. 2002	Trim. I. 2003	Diferenta(%)
Tramvaie	354.6	354.6	0.00
Troleibuze	154.2	154	-0.13
Autobuze	860	860	0.00
TOTAL	1368.8	1368.6	-0.01

Lungimea traseelor de transport în comun (km cale dubla)

Tipul de vehicul	2002	2003	Diferenta(%)
Tramvaie	333	342	2.70
Troleibuze	152	152	0.00
Autobuze	1496	1478	-1.20
TOTAL	1981	1972	-0.45

Parcursul mediu realizat zilnic de un vehicul (km veh./zi)

Tipul de vehicul	Trim. I. 2002	Trim. I. 2003	Diferenta(%)
Tramvaie (motor)	207.1	200.9	-2.99
Troleibuze	183.3	174.1	-5.02
Autobuze	220.3	214.3	-2.72
TOTAL	610.7	589.3	-3.50

Oferta de transport-loc. km la 6.5 calatori/m2

Tipul de vehicul	Trim. I. 2002	Trim. I. 2003	Diferenta(%)
Tramvaie	1462.7	1404.9	-3.95
Troleibuze	331.6	302.1	-8.90
Autobuze	1557.6	1435.3	-7.85
TOTAL	3351.9	3142.3	-6.25
312 E	2	2	0.00

ROCAR Calatorii (milioane)

Tipul de vehicul	Trim. I. 2002	Trim. I. 2003	Diferenta(%)
------------------	---------------	---------------	--------------

Planul Integrat de Dezvoltare Urbana (PIDU) Primaria Sectorului 6 Bucuresti

Tramvaie	108	105	-2.78
Troleibuze	24	23	-4.17
Autobuze	108	105	-2.78
TOTAL	240	233	-2.92

Numar mediu zilnic de calatorii (mil)

Tipul de vehicul	Trim. I. 2002	Trim. I. 2003	Diferenta(%)
Tramvaie	1.5	1.4	-6.67
Troleibuze	0.3	0.3	0.00
Autobuze	1.5	1.4	-6.67
TOTAL	3.3	3.1	-6.06

Statii (numar)

Tipul de vehicul	Trim. I. 2002	Trim. I. 2003	Diferenta(%)
Tramvaie	557	557	0.00
Troleibuze	263	264	0.38
Autobuze	1612	1608	-0.25
TOTAL	2432	2429	-0.12

Numarul de linii

Tipul de vehicul	Trim. I. 2002	Trim. I. 2003	Diferenta(%)
Tramvaie	32	32	0.00
Troleibuze	19	19	0.00
Autobuze	123	122	-0.81
TOTAL	174	173	-0.57

Structura parcului inventar de vehicule - tramvaie (nr. veh)

Tipul de vehicul	Trim. I. 2002	Trim. I. 2003	Diferenta(%)
<i>a. Vagoane motor</i>	547	541	-1.10
V3A	94	71	-24.47
V3A 93	227	250	10.13
V2A	48	47	-2.08
vagon T4R	126	126	0.00
RATHGEBER	50	45	-10.00
V2ST	2	2	0.00
<i>b. Remorci</i>	50	46	-8.00
RATHGEBER	50	46	-8.00
TOTAL	597	587	-1.68

Structura parcului inventar de vehicule - troleibuze (nr. veh)

Tipul de vehicul	Trim. I. 2002	Trim. I. 2003	Diferenta(%)
DAC 217 E	38	38	0.00
DAC 212 ECS	4	4	0.00
DAC 117 EA	61	16	-73.77
DAC 317 E	1	1	0.00
SAURER	22	18	-18.18
DAC 512 E	9	9	0.00
ASTRA 415 T	142	200	40.85
ROCAR 412 EA	2	2	0.00
ROCAR 812 EA	1	1	0.00
DAC 112 E	3	8	166.67
TOTAL	285	299	4.91

Structura parcului inventar de vehicule - autobuze (nr. veh)

Planul Integrat de Dezvoltare Urbana (PIDU) Primaria Sectorului 6 Bucuresti

Tipul de vehicul	Trim. I. 2002	Trim. I. 2003	Diferenta(%)
DAC 112 UDM	457	414	-9.41
DAC 117 UD	1	1	0.00
IK 4	1	1	0.00
IKARUS 260	177	177	0.00
SAVIEM	51	30	-41.18
DAF SB 220	241	241	0.00
ROCAR UL 70	5	5	0.00
ROCAR U 412	334	334	0.00
TOTAL	1267	1203	-5.05

Transportul subteran este realizat de catre METROREX

Pe aria sectotului 6 trec 2 magistrale de metrou:

- M3 magistrala Industriilor – Eroilor
- M2 magistrala Dristor 1 – Gara de Nord – Republica

De asemenea sunt 8 statii de metrou (industriilor, pacii, gorjului, armata poporului, politehnica, semanatoarea, grozavesti, crangasi)

g) Reteaua stradala

Se desfasoara pe traseul a 557 artere de circulatie, clasificate in categoriile, splai, bulevard, sosea, cale, strada, alee, intrare, prelungire, drum, care se pot grupa astfel

- Splai 1 artera
- Bulevarde 14 artere
- Sosea 5 artere
- Cale 4 artere
- Strada 335 artere
- Alee 65 artere
- Intrare 97 artere
- Drum 35 artere
- Prolungire 1artera
- Total 529 artere

Dupa imbracamintea partii carosabile arterele stradale din Sectorul 6 se impart in:

- asfalt 219 strazi
- asfalt degradat 1 strada
- asfalt partial 1 strada
- asfalt si ballast 6 strazi
- asfalt si balastru 2 strazi
- asfalt si beton 35 strazi
- asfalt – beton – balast 1 strada
- asfalt si bolovani 5 strazi
- asfalt – bolovani de rau – beton 1 strada
- asfalt piatra de rau 5 strazi
- balast 116 strazi
- balast – beton 8 strazi
- balast – bolovani 5 strazi
- balast – pamant 20 strazi
- balastru 1 strada
- beton 85 strazi
- beton – macadarn 1 strada
- beton – piatra de rau 2 strazi
- bolovani 14 strazi

Planul Integrat de Dezvoltare Urbana (PIDU) Primaria Sectorului 6 Bucuresti

- pamant 7 strazi
- pamant – piatra 1 strada
- pavele asfalt – beton 1 strada
- piatra cubica 3 strazi
- piatra de rau 16 strazi

Reteaua stradala are 216,052 km, majoritatea strazilor avand trotuare:

- 430 de strazi au trotuar
- 127 de strazi nu au trotuar

Supusa permanent uzurii si degradarii datorita folosirii intensive sau datorita factorilor climatici calea de rulare adrumurilor necesita o activitate continua si costisitoare de intretinere si reparatii. Acesta este si motivul pentru care sectorul de drumuri din Administratia Domeniului Public are conditia dezavantajoasa de a lucra fara sa se vada practice realizările.

O alta cauza a degradarii continue a partii carosabile o reprezinta inprastierea de sare si nisip pe timpul iernii. Acestea produc o uzura rapida.

S-au executat, se executa sau se vor executa 52 de lucrari de modernizare a retelei stradale ce vor acoperi o 9,339 km.

Desi multe strazi sunt asfaltate calitatea asfaltului este scazuta, fapt ce duce la deteriorarea rapida a acestora. Din aceasta cauza pe foarte multe strazi din cadrul Sectorului 6 exista numeroase gropi. Primaria incearca sa le plombeze dar acestea nu rezista decat maxim 3 luni..

h) Fondul de locuinte

Marea parte a locuitorilor locuiesc in cartierele situate pe intraga suprafata a Sectorului 6, acestea fiind in numar de 3 (Crangasi, Militari, Drumul Taberei).

Cladirile de locuit din Sectorul 6

Nr. Total al cladirilor	Cladiri de locuit				Cladiri cu alta destinatie	Cladiri de locuinte in comun
	total	individuale cu o locuinta	Cu 2 sau mai multe loc	bloc		
22,717	22,404	17,387	2,381	2,637	138	175

Locuintele din sectorul 6

Total	Private	De stat	Private de grup	Ale cultelor religioase
155,795	150,142	5,394	144	115

Cetatenii sectorului locuiesc in mare parte la bloc, iar in zonele marginase ale sectorului la casa. Locuintele sunt dispuse in blocuri de 4 – 10 etaje sau in case individuale, majoritatea acestora fiind racordate la retelele de tehnico-edilitare. Totalul locuintelor din sector este de 155.795 din care:

Planul Integrat de Dezvoltare Urbana (PIDU) Primaria Sectorului 6 Bucuresti

- 132.233 se afla in cadrul blocurilor:
 - o 130.215 racordate la reseaua de apa si canalizare
 - o 129.298 racordate la reseaua de energie electrica
 - o 119.987 racordate la reseaua de gaze naturale
 - o 102.266 racordate la reseaua de distributie a energiei termice.
- 23.562 de case individuale
 - o 20.700 racordate la reseaua de apa si canalizare
 - o 19.530 racordate la reseaua de distributie a energiei electrice
 - o 16.530 racordate la reseaua de distributie a energiei termice
 - o 18.200 racordate la reseaua de distributie a gazelor naturale

i) Terenurile

Sectorul 6 nu dispune de mari suprafete de terenuri intravilane

j) Situatia incasarilor taxelor si impozitelor locale in perioada 2004-2008

SITUATIA INCASARILOR 2004-2008

	2004	2005	2006	2007	2008
	Incasari ct 21	Incasari ct 21	Incasari ct 21	Incasari ct 21	Incasari ct 21
DENUMIREA INDICATORILOR					
PF	16.895.616	21.151.235	20.874.056	28.250.522	27.795.029
PJ	22.166.573	28.597.221	42.896.604	80.736.515	85.210.190
PUBLICE, TAXE TIMBRU PF SI PJ, CIRCUMSCRIPTII VETE3RINARE, DOBANZI	10.911.273	10.154.588	15.668.324	5.836.130	9.919.362
TOTAL GENERAL	49.973.462	59.903.044	79.438.984	114.823.167	122.924.581

Dinamica investițiilor în zona de acțiune urbană

In perioada **2000-2004** au fost reabilitate un numar de 32 de strazi si reparate alte 42 de artere.

In perioada **2004-2006** au fost:

- reabilitate 54 de strazi
- reparate 53 de strazi
- s-au introdus retele de apa si canalizare pe 15 artere executandu-se inclusiv reseaua pentru Cartierul ANL Brancusi zona A (vezi anexa 1)

Intre anii **2006-2008** Primaria sectorului 6 a initiat si finalizat urmatoarele obiective de investitii

s-au reabilitat 104 artere noi si s-au reparat alte 14;

- s-au introdus retele de apa si canalizare pe un numar de 20 de strazi, inclusiv in Cartierul ANL Brancusi zonele B si C;
- au fost realizate lucrari ample de modernizare urbanistica si peisagistica (amenajare locuri de joaca pentru copii, spatii verzi, reparatii si modernizari de sistem rutier pietonal si carosabil, reabilitare parcare existente si constructie de noi locuri de parcare de resedinta in urmatoarele locatii:
 - o Cartierul Crangasi in proportie de peste 85%;
 - o Cartierul Drumul Taberei (zona cuprinsa intre str. Brasov, bd. Timisoara, Valea Oltului, Prel. Ghencea, str. Raul Doamnei) in proportie de peste 75%;

Planul Integrat de Dezvoltare Urbana (PIDU) Primaria Sectorului 6 Bucuresti

- Cartier Drumul Taberei (zona delimitata de Bdul. Timisoara, str. Drumul Taberei si Bdul. Vasile Milea) in procent de peste 95%;
- Cartier Drumul Taberei (zona cuprinsa intre Drumul Taberei, str. Brasov, Prel. Ghencea, Cimitirul Ghencea si str. Sibiu) in procent de peste 25%;
- Cartier Militari (zona cuprinsa intre Bdul. Iuliu Maniu, Sos. Virtutii, str. Dambovita, Str. Ajustorului, Bdul. Uverturii, Bdul. Apusului si str. Margelelor) in proportie de peste 80%.

Lucrari de investitii executate in perioada 2004-2008

Lucrari de extindere retea publica de alimentare cu apa

- 1 Extindere retea alimentare cu apa locuinte individuale str. Valea Doftanei tronson II (intre Calea Apeductului si Valea Larga), inclusiv consultanta
- 2 Extindere retea alimentare apa Drumul Osiei, inclusiv consultanta
- 3 Lucrari de alimentare apa cartier de locuinte Brancusi-Zona C1-C2, inclusiv consultanta
- 4 Extindere retea alimentare cu apa blocuri b-dul Preciziei, inclusiv consultanta
- 5 Extindere retea alimentare cu apa intr. Sipetului, inclusiv consultanta
- 6 Extindere retea alimentare cu apa str. Begoniei, inclusiv consultanta
- 7 Extindere retea alimentare cu apa str. Bradisului, inclusiv consultanta
- 8 Extindere retea alimentare cu apa str. Chemarii, inclusiv consultanta
- 9 Extindere retea alimentare cu apa str. Cimpoiului, inclusiv consultanta
- 10 Extindere retea alimentare cu apa str. Dealului, inclusiv consultanta
- 11 Extindere retea alimentare cu apa str. Fagadau, inclusiv consultanta
- 12 Extindere retea alimentare cu apa str. Inspiratiei, inclusiv consultanta
- 13 Extindere retea alimentare cu apa str. Popescu Stoian, inclusiv consultanta
- 14 Extindere retea alimentare cu apa str. Stufului, inclusiv consultanta
- 15 Extindere retea alimentare cu apa str. Dobreni, inclusiv consultanta
- 16 Extindere retea alimentare cu apa str. Golcea Vasile, inclusiv consultanta
- 17 Extindere retea alimentare apa Cartier Brancusi-Zona B, inclusiv consultanta
- 18 Extindere retea alimentare cu apa blocuri b-dul Preciziei, inclusiv consultanta
- 19 Extindere retea alimentare cu apa str. Bradisului, inclusiv consultanta
- 20 Extindere retea alimentare apa intr. Vorona, inclusiv consultanta

Lucrari de extindere a retelei publice de canalizare

- 1 Extindere retea canalizare locuinte individuale str. Valea Doftanei tronson II (intre Calea Apeductului si Valea Larga), inclusiv consultanta
- 2 Extindere retea canalizare Cartier Brancusi-Zona B, inclusiv consultanta
- 3 Extindere retea canalizare Drumul Osiei, inclusiv consultanta
- 4 Extindere retea canalizare intr. Paulis, inclusiv consultanta
- 5 Lucrari de canalizare cartier de locuinte Brancusi-Zona C1 si C2, inclusiv consultanta
- 6 Extindere retea canalizare str. Begoniei, inclusiv consultanta
- 7 Extindere retea canalizare intr. Chemarii, inclusiv consultanta
- 8 Extindere retea canalizare str. Cimpoiului, inclusiv consultanta
- 9 Extindere retea canalizare str. Dealului, inclusiv consultanta
- 10 Extindere retea canalizare str. Inspiratiei, inclusiv consultanta
- 11 Extindere retea canalizare str. Popescu Stoian, inclusiv consultanta
- 12 Extindere retea canalizare intr. Sipetului, inclusiv consultanta
- 13 Extindere retea canalizare str. Spilcutei, inclusiv consultanta
- 14 Extindere retea canalizare str. Stufului, inclusiv consultanta
- 15 Extindere retea canalizare str. Televiziunii, inclusiv consultanta
- 16 Extindere retea canalizare str. Bradisului, inclusiv consultanta
- 17 Extindere retea canalizare intr. Paulis, inclusiv consultanta
- 18 Extindere retea canalizare intr. Calelor, inclusiv consultanta
- 19 Extindere retea canalizare str. Dobreni, inclusiv consultanta

Planul Integrat de Dezvoltare Urbana (PIDU) Primaria Sectorului 6 Bucuresti

- 20 Extindere retea canalizare str. Golcea Vasile, inclusiv consultanta
- 21 Extindere retea canalizare str. Bradisului, inclusiv consultanta
- 22 Extindere retea canalizare intr.Vorona, inclusiv consultanta

Lucrari reabilitare a sistemului rutier carosabil si pietonal

- 1 Reabilitare sistem rutier str. Alexandru Borneanu, inclusiv consultanta
- 2 Reabilitare sistem rutier str. Ametistului, inclusiv consultanta
- 3 Reabilitare sistem rutier str. Begoniei, inclusiv consultanta
- 4 Reabilitare sistem rutier str. Chemarii, inclusiv consultanta
- 5 Reabilitare sistem rutier str. Dealului, inclusiv consultanta
- 6 Reabilitare sistem rutier intr. Schitu Golesti, inclusiv consultanta
- 7 Reabilitare sistem rutier str. si alea Bradisului, inclusiv consultanta
- 8 Reabilitare sistem rutier str. Valea Argovei, inclusiv consultanta
- 9 Reabilitare sistem rutier str. Valea Cricovului, inclusiv consultanta
- 10 Reabilitare sistem rutier str. Valea Danului, inclusiv consultanta
- 11 Reabilitare sistem rutier str. Amnarului, inclusiv consultanta
- 12 Reabilitare sistem rutier Alea Arheologilor , inclusiv consultanta
- 13 Reabilitare sistem rutier Alea Arinis , inclusiv consultanta
- 14 Reabilitare sistem rutier Alea Arutela , inclusiv consultanta
- 15 Reabilitare sistem rutier str.Babesti, inclusiv consultanta
- 16 Reabilitare sistem rutier str. Barbulescu Marius , inclusiv consultanta
- 17 Reabilitare sistem rutier str.Blandiana, inclusiv consultanta
- 18 Reabilitare sistem rutier str.Boisoara , inclusiv consultanta
- 19 Reabilitare sistem rutier Alea Bujoreni , inclusiv consultanta
- 20 Reabilitare sistem rutier alea Campul cu Flori , inclusiv consultanta
- 21 Reabilitare sistem rutier intr. Carnavalului , inclusiv consultanta
- 22 Reabilitare sistem rutier str.Carvunarilor , inclusiv consultanta
- 23 Reabilitare sistem rutier str.Castranova , inclusiv consultanta
- 24 Reabilitare sistem rutier Alea Craiesti, inclusiv consultanta
- 25 Reabilitare sistem rutier str. Croitoru Eftimie, inclusiv consultanta
- 26 Reabilitare sistem rutier str. Cutui Gheorghe, inclusiv consultanta
- 27 Reabilitare sistem rutier str.Slt.Danescu Constantin , inclusiv consultanta
- 28 Reabilitare sistem rutier str.Djuvara Ernest , inclusiv consultanta
- 29 Reabilitare sistem rutier str.Economu Cezarescu , inclusiv consultanta
- 30 Reabilitare sistem rutier intr. Flotei , inclusiv consultanta
- 31 Reabilitare sistem rutier str. Fulga Adrian , inclusiv consultanta
- 32 Reabilitare sistem rutier Alea Ghencea , inclusiv consultanta
- 33 Reabilitare sistem rutier str. Ghercu C-tin , inclusiv consultanta
- 34 Reabilitare sistem rutier intr. Ghiocelilor , inclusiv consultanta
- 35 Reabilitare sistem rutier Alea Iliu Victor, inclusiv consultanta
- 36 Reabilitare sistem rutier str.Ivasiuc Alexandru , inclusiv consultanta
- 37 Reabilitare sistem rutier intr. Jarului, inclusiv consultanta
- 38 Reabilitare sistem rutier str. Lacul Zanoaga , inclusiv consultanta
- 39 Reabilitare sistem rutier str.Larisa, inclusiv consultanta
- 40 Reabilitare sistem rutier str.Lavandei , inclusiv consultanta
- 41 Reabilitare sistem rutier Alea Lunca Siretului , inclusiv consultanta
- 42 Reabilitare sistem rutier str.Manolescu Ion, inclusiv consultanta
- 43 Reabilitare sistem rutier str. Miorita, inclusiv consultanta
- 44 Reabilitare sistem rutier str. Mohorului, inclusiv consultanta
- 45 Reabilitare sistem rutier str. Nucsoara , inclusiv consultanta
- 46 Reabilitare sistem rutier str.Odgonului , inclusiv consultanta
- 47 Reabilitare sistem rutier str.Orsova , inclusiv consultanta
- 48 Reabilitare sistem rutier str. Partiturii, inclusiv consultanta
- 49 Reabilitare sistem rutier str.Pascal Cristian , inclusiv consultanta
- 50 Reabilitare sistem rutier Alea Pascani , inclusiv consultanta
- 51 Reabilitare sistem rutier str. Pestera Dambovicioara, inclusiv consultanta

Planul Integrat de Dezvoltare Urbana (PIDU) Primaria Sectorului 6 Bucuresti

- 52 Reabilitare sistem rutier Aleea Petrachesti , inclusiv consultanta
- 53 Reabilitare sistem rutier str.Popescu Filofteia , inclusiv consultanta
- 54 Reabilitare sistem rutier str.Portaresti , inclusiv consultanta
- 55 Reabilitare sistem rutier intr.Portocalelor , inclusiv consultanta
- 56 Reabilitare sistem rutier str.Porumbacu , inclusiv consultanta
- 57 Reabilitare sistem rutier str.Porumbelului , inclusiv consultanta
- 58 Reabilitare sistem rutier str. Radna, inclusiv consultanta
- 59 Reabilitare sistem rutier str.Raul Dorna , inclusiv consultanta
- 60 Reabilitare sistem rutier Aleea Sandava , inclusiv consultanta
- 61 Reabilitare sistem rutier str.Scaieni , inclusiv consultanta
- 62 Reabilitare sistem rutier str. Sfeclei, inclusiv consultanta
- 63 Reabilitare sistem rutier str.Sporului, inclusiv consultanta
- 64 Reabilitare sistem rutier str. Stan Serban Bogdan, inclusiv consultanta
- 65 Reabilitare sistem rutier str.Stoica Vizitiu , inclusiv consultanta
- 66 Reabilitare sistem rutier str. Strigaturii, inclusiv consultanta
- 67 Reabilitare sistem rutier str.Teodorescu Nicolae , inclusiv consultanta
- 68 Reabilitare sistem rutier Aleea Topoloveni , inclusiv consultanta
- 69 Reabilitare sistem rutier Aleea Valea Salciei, inclusiv consultanta
- 70 Reabilitare sistem rutier str.Varga Ecaterina , inclusiv consultanta
- 71 Reabilitare sistem rutier str.Zalic Locotenent , inclusiv consultanta
- 72 Reabilitare sistem rutier Aleea Zvoristea, inclusiv consultanta
- 73 Reabilitare sistem rutier Aleea Zorelelor, inclusiv consultanta
- 74 Reabilitare sistem rutier intr.Cernisoara, inclusiv consultanta
- 75 Reabilitare sistem rutier str.Chibzuintei , inclusiv consultanta
- 76 Reabilitare sistem rutier str.Cioran Gabriel , inclusiv consultanta
- 77 Reabilitare sistem rutier str.Golcea Vasile, inclusiv consultanta
- 78 Reabilitare sistem rutier str.Inspiratiei, inclusiv consultanta
- 79 Reabilitare sistem rutier intr.Oboiului, inclusiv consultanta
- 80 Reabilitare sistem rutier str.Stupca, inclusiv consultanta
- 81 Reabilitare sistem rutier intr.Vijeliei, inclusiv consultanta
- 82 Reabilitare sistem rutier str. Rostogolea Gheorghe, inclusiv consultanta
- 83 Reabilitare sistem rutier intr.Fierbinti, inclusiv consultanta
- 84 Reabilitare sistem rutier str. Calnic, tronson intre bl. 67 si bl. 68, inclusiv consultanta
- 85 Reabilitare sistem rutier str.Rosia Montana, inclusiv consultanta
- 86 Reabilitare sistem rutier str.Ariesul Mare, inclusiv consultanta
- 87 Reabilitare sistem rutier str.Mateescu Nicolae, inclusiv consultanta
- 88 Reabilitare sistem rutier str.Dimitrie Brandza, inclusiv consultanta
- 89 Reabilitare sistem rutier str.Apele Vii, inclusiv consultanta
- 90 Reabilitare sistem rutier str.ing.Giulini, inclusiv consultanta
- 91 Reabilitare sistem rutier str.Performantei, inclusiv consultanta
- 92 Reabilitare sistem rutier str. Grintiesului, inclusiv consultanta
- 93 Reabilitare sistem rutier intr. Paulis, inclusiv consultanta
- 94 Reabilitare sistem rutier str. Azurului, inclusiv consultanta
- 95 Reabilitare sistem rutier str. Valea Cerbului, inclusiv consultanta
- 96 Reabilitare sistem rutier intr. Drumul Carului, inclusiv consultanta
- 97 Sistematizare pe verticala Cartier Brancusi - Zona B, inclusiv consultanta
- 98 Sistematizare pe verticala Cartier Brancusi - Zona C, inclusiv consultanta
- 99 Reabilitare sistem rutier aleea Istru, inclusiv consultanta
- 100 Reabilitare sistem rutier str. Lacul Ursului, inclusiv consultanta
- 101 Reabilitare sistem rutier str. Popescu Filofteia tronson II (intre str. Moisei si str. Padureni), inclusiv consultanta
- 102 Reabilitare sistem rutier aleea Timisul de Jos, inclusiv consultanta
- 103 Reabilitare sistem rutier str. Schiorilor, inclusiv consultanta

Planul Integrat de Dezvoltare Urbana (PIDU) Primaria Sectorului 6 Bucuresti

1.4 Nevoi de dezvoltare identificate în zona de acțiune urbană.

Politica Consiliului Local al Sectorului 6 al Municipiului Bucuresti este o politică investițională. Investițiile realizate în ultimii 4 ani au fost investiții în infrastructură și au schimbat efectiv sectorul 6.

In perioada **2009-2015**, ne propunem ca sa executam urmatoarele lucrari:

- o Extindere retea publica de canalizare pe str. Manastirea Govora;
- o Extindere retea publica de canalizare pe str. Manastirea Varatec;
- o Extindere retea publica de canalizare pe str. Manastirea Sihastria;
- o Extindere retea publica de canalizare pe str. Canal Arges;
- o Extindere retea publica de canalizare pe str. Szabo Gabriela;
- o Extindere retea publica de canalizare pe str. Fagadau;
- o Extindere retea publica de canalizare pe Aleea Moinesti;
- o Extindere retea publica de canalizare pe str. Moise Constantin;
- o Extindere retea publica de canalizare pe Intr. Acvariului;
- o Extindere retea publica de canalizare pe Intr. Catlabuga;
- o Reabilitare sistem rutier pietonal si carosabil pe cel putin 15 artere;
- o Reparatii sistem rutier si carosabil pe cel putin 10 artere;
- o Modernizare parc aleea Parva;
- o Construire parc nou in Bd. Ghencea (zona capatului liniei tramvaiului 41);
- o Reabilitarea termica a 100 blocuri;
- o Constructie ansamblu de locuinte Cetatea de Balta nr. 2
- o Modernizare peisagistica si urbanistica si asigurarea sigurantei publice (Drumul Taberei, Militari) din sectorul 6;
- o Finalizarea lucrarilor de extindere retea alimentare publica de alimentare cu apa si canalizare ape menajere, sistematizare pe verticala si iluminat public in Cartier ANL Brancusi zona B si C;
- o Extindere retea alimentare publica de alimentare cu apa si canalizare ape menajere, sistematizare pe verticala si iluminat public in Cartier ANL situat in intr. Godeni.

Primaria sectorului 6 are in vedere ca pana la finele anului **2015** sa initieze si sa finalizeze inca 3.000 de locuri noi de parcare noi (atat rezidentiale cat si de resedinta) prin abordarea unor solutii tehnice deosebite si anume:

- 50 de sisteme de parcare automate a cate 12 locuri de parcare fiecare.
- Construirea de Parcaje pe structura metalica modulara P+1
- Un parcaj combilift cu 58 de locuri in Drumul Taberei, aleea Sandulesti intre bl. C2 si bl. F7.

Constructia acestor parcaje va reprezenta o crestere cu 12% a numarului de locuri de parcare fata de anul 2008 si cu 43% fata de anul 2005.

In acelasi timp dorim ca pana la finele anului 2015 sa:

- extindem retea publica de alimentare cu apa si canalizare pe drumul de legatura intre Calea Crangasi si Soseaua de Centura;
- sa modernizam sistemul rutier pe aceasta artera construind astfel o noua „poarta de acces” in sectorul 6 dezvoltand in acest mod potentialul zonei Giulesti si contribuind la cresterea aconomica a acestei zone si implicit a sectorului 6;
- sa finalizeze programul de modernizare peisagistica si urbanistica in tot sectorul 6;
- sa reabiliteze sistemul rutier si pietonal pe cel putin 100 de strazi si sa execute lucrari de reparatii pe inca minim 150 de artere;
- sa reabiliteze din punct de vedere termic inca cel putin 150 blocuri;

Planul Integrat de Dezvoltare Urbana (PIDU) Primaria Sectorului 6 Bucuresti

- sa reabiliteze si sa modernizeze toate cele 160 de locuri de joaca de pe raza sectorului 6 si sa creasca numarul acestora cu cel putin 10%;
- sa modernizeze toate parcurile aflate acum in administrarea sa si sa preia in administrare in acelasi scop si parcurile aflate acum in administratia ALPAB (parcul Giulesti, parcul Crangasi, parcul Nicolae Filimon);
- sa construiasca minim inca 2 (doua) parcuri noi;
- sa refaca „barierele verzi” pe toate aliniamentele strazilor principale prin plantarea de arbori in fiecare alveola crescand astfel si spatiul verde pe cap de locuitor deficitar la nivelul municipiului Bucuresti;
- sa construim un sistem complet automatizat de irigatii pe toate scuarurile centrale si in toate parcurile.

1.5 Potențial de dezvoltare al zonei de acțiune urbană

Din punct de vedere demografic, centrul urban reprezentat de sectorul 6 al municipiului Bucuresti a înregistrat o stabilizare relativă a populației, după o perioadă lungă de scădere. În paralel, s-a înregistrat o migrație a forței de muncă tinere din mediul rural si judetele tarii catre capiatala.

În domeniul economic, se constată aceeași tendință. După o scădere dramatică a activității industriale se constată o stagnare datorita situatie economico-finaciare mondiale. Evoluția cifrei totale de afaceri la nivelul sectorului 6 este în creștere cu 30% în anul 2007 față de 2005. La analiza evoluției cifrei de afaceri, creșteri anuale semnificative s-au înregistrat mai ales în domeniul comerțului și industriei. Aceasta se explică prin faptul că în aceste sectoare sunt cu preponderență firme mari, cu mulți angajați. Din punct de vedere al numărului de firme active, se constată o rată de creștere mai mare în domeniul construcțiilor și cel al serviciilor. Creșterea totală a anului 2007 față de 2005 este de 11,07%.

Această dezvoltare s-a realizat natural, fără intervenția unor politici publice și fără a folosi pârghii de control.

La nivelul infrastructurii, zona este foarte atractivă pentru investitori, datorită rețelei de drumuri bine reprezentate, a rețelelor de utilități, a terenurilor. Se constată totuși lipsa infrastructurii în zonele de dezvoltare economică (este necesară extinderea rețelei de drumuri, reabilitarea de spatii verzi, alei pietonale, trotuare, parcari).

Infrastructura socială și serviciile sunt bine reprezentate în sector. Există însă o nevoie a creșterii siguranței cetățenilor și a îmbunătățirii vieții cetățenilor prin asigurarea obiectivelor sociale, de învățământ, recreere, căilor de acces și zonelor publice intens circulate.

Piața rezidențială din sectorul 6 a înregistrat în ultimii ani o dezvoltare din ce în ce mai accentuată, prin realizarea noilor proiecte rezidențiale ce se dezvoltă sau urmează să se dezvolte

Calitatea locuirii în sectorul 6 este superioară mediei pe municipiul Bucuresti ca dotare cu utilități.

Din punct de vedere al protecției mediului, în sectorul 6 nu sunt probleme majore. Principalele probleme de poluare sunt generate de traficul auto intens și de lipsa spațiilor verzi care să îndeplinească funcțiunile ecologice, estetice, de relaxare, odihnă și recreative. Singura funcțiune care se afla la un nivel destul de apropiat de cel normal este cea ecologica, funcțiune care se bazează pe starea tehnica a materialului dendrologic și pe gradul acestuia de acoperire.

Planul Integrat de Dezvoltare Urbana (PIDU) Primaria Sectorului 6 Bucuresti

SWOT (pe domenii de analiză)

Domeniu	Puncte Forte	Puncte Slabe	Amenintari	Oportunitati
CAPITALUL NATURAL				
Asezare	Sect. 6 este o parte componenta a Municipiului Bucuresti			
	Este al doilea sector al Capitalei din punct de vedere al suprafetei			
Relief	Sectotul 6 se afla in zona de campie ceea ce a facut posibila ridicarea cu usurinta a cladrilor din cadrul acestuia.			
Clima			Diferentele mari de temperatura si iernile destul de grele re-prezinta o amenin-tare din punct de vedere uzurii facute retelei stradale	
Caile de comunicatie	Sectorul 6 face parte din municipiul Bucuresti care este principalul nod rutier al tarii	Starea drumurilor care fac legatura cu celelalte sectoare ale municipiului si cu celelalte zone invecinate este destul de proasta, mai ales a celor care fac legatura cu comu-nele invecinate Sectorului 6	Starea proasta a soselei de centura reprezinta o amenin-tare din punct de vedere al aglomeratiei ce va aparea in cadrul orasului deoarece foarte multe auto-mobile care sunt in transit nu o vor mai lua pe soseaua de centura ci prin oras.	Proiectele de rea-bilitare a soselei de sentura si a drumului European E70 si a catorva cai de comunicatie mai importante
	Din partea de vest a Sectorului 6 pleaca drumul europeean E70	Principalul drum Eu-ropean care pleaca din Sectorul 6, E70, este de asemenea intr-o stare foarte proasta		Introducerea in vii-torul apropiat a unor noi conditii in ce trebuiesc indeplinite de autovehicule pen-tru a tranzita orasul autovehiculele

Planul Integrat de Dezvoltare Urbana (PIDU) Primaria Sectorului 6 Bucuresti

				ce pot tranzita orasul.
	Exista legaturi cu toate celelalte sectoare ale capitalei.			
	Sectorul 6 se afla foarte aproape de Gara de Nord, principalul nod feroviar al tarii, si de Gara Basarab			
	De asemenea se afla foarte aproape de Aeroportul Otopeni si de Aeroportul Baneasa.			
Repere istorice	Sectorul 6 face parte din Municipiul Bucuresti, oras cu veche traditie istorica			
Resurse primare si secundare	Sectorul 6 dispune de o cantitate insemnata de resurse de apa astfel incat se poate alimenta cu apa potabila si cu apa menajera intre-gul sector	Lipsa resurselor mi-nerale exploatabile reprezinta un aspect negativ, aceste tre-buind sa fie aduse din zone indepartate	Lacul Morii a fost construit peste locul unde fusese un cimitir, acest lucru fiind o amenintare pt sanatatea celor ce fac baie in el.	
	Solul din cadrul sectotului 6 face parte din zona de stepa si silvostepa, acesta fiind foarte fertil	Nexploatarea solurilor fertile de care dispune Sectorul 6		
Calitatea factorilor de mediu	Poluarea fonica in Sectorul 6 se incadreaza in limitele normale in marea perioada a timpului	In multe zone ale Sectorului 6 valorile poluarii aerului de-pasesc limitele ad-mise, mai ales in zona industriala militari, si in zona Gozavesti	Valorile ridicate ale poluarii aerului re-rezinta o adevarata amenintare asupra sanatatii populatiei din Sectorul 6	Introducerea unei le-islatii pentru respectarea directivelor europene - Euro 3.
		In cadrul Sectorului 6 circula numeroase masini ce nu indeplinesc directivele europene - Euro 2, acestea reprezentand o sursa impo-rtanta a poluarii atmosferice	De asemenea o amenintare asupra sanatatii populatiei o reprezinta calitatea apei potabile si a apelor din Sectorul 6	Desfasurarea unui program ce va favoriza scoaterea din uz a maisinilor cu an de fabricatie foarte vechi - 1985

Planul Integrat de Dezvoltare Urbana (PIDU) Primaria Sectorului 6 Bucuresti

CAPITALUL ANTROPIC				
Industria	Constituirea tot mai multor operatori economici cu capital privat care au compensat urmarile ne-gative ale tranzitiei de piata	Distrugerea unor uzine din zona Militari	Neincurajarea agen-tilor economici care isi desfasoara activitatea in industrie poate conduce la o scadere a numarului acestora si implicit a cifrei de afaceri	Oferirea de avantaje pentru investitori va duce la crearea de noi locuri de munca in cadrul industriei si la cresterea cifrei de afaceri a acesteia.
	Cresterea investitiilor straine in industri, mai ales in Sectorul 6 (de exemplu crearea Fabricii Coca Cola)	Scaderea productiei principalelor produse industriale: paine (-126 t), preparate si conserve carne (-12t), celelalte produse inregistrand valori constante		Privatizarea princi-palelor intreprinderi din Sectorul 6, in special a celor din zona Militari
	In ultimii 2 ani se observa o crestere a indicilor productiei industriale din cadrul sectorului 6 cu 1,2%, aceasta crestere fiind data in special de productia industrială de energie termica si electrica, gaze si apa	Numarul mic al agentilor economici din industrie, doar 10% din nr total desfasurandu-si activitatea in cadrul industrie pre-lucratoare, ponderea cea mai mare apartinand industriei alimentare si a bauturilor.		
		Cifra de afaceri din industrie a inregistrat o scadere substantiala in ultimii 2 ani (-16.9%)		
Constructiile	In ultimul an indicii investitiilor in constructii din Sectorul 6 au inregistrat o crestere substantial, in timp ce numarul autorizatiilor de constructii a ramas constant	Scaderea in ultimii 2 ani a numarului de locuinte terminate	Birocratia in ceea ce priveste obtinerea autorizatiei de constructii reprezinta o amenintare ce poate avea ca effect scaderea investitiilor din	Garantarea propri-etatii private prin noua Constitutie si acordarea dreptului strainilor de a cumpara teren va conduce la

Planul Integrat de Dezvoltare Urbana (PIDU) Primaria Sectorului 6 Bucuresti

			domeniu	cresterea investitiilor.
Comertul	Existenta a 6 mari center comerciale dintre care cele mai importante sunt: (Metro, Carrefour)	Pietele agroalimentare sunt concentrate in cartierele Militari (2) si Drumul Taberei(5), in timp ce in cartierul Giulesti exista o singura piata si pe deasupra aceasta se afla la periferia cartierului.	Conditii de igiena si de prezentare a marfii in cadrul pietelor sunt foarte proaste acestea putand constitui o amenintare asupra starii de sanatate a populatiei	Proiectul de creare a unei noi pietei in cadrul Sectorului 6, proiect finantat de primaria Sectorului 6.
	De asemenea in Sectorul 6 exista 8 pietele agroalimentare desfasurate pe intreaga suprafata a acestuia.	In zona caminelor din Grozavesti nu exista nici o piata agroalimentara		
	Cresterea controalelor desfasurate de catre inspectorii primariei Sectorului 6 in cadrul pietelor.			
Telecomunicatii	Dezvoltarea serviciilor de telefonie mobila si cresterea numarului de furnizori	Existenta unui mono-nopol in ceea ce priveste oferirea serviciilor de telefonie fixa	Cresterea continua si nejustificata a tarifelor telefonice poate conduce la scaderea numarului abonatilor telefonici	Aparitia in viitorul apropiat de noi furnizori de servicii de telefonie fixa
	Romtelecom reuseste sa acopere aproape toata suprafata Sectorului 6	Scaderea numarului convorbirilor telefonice interurbane si internationale		
	Numarul ridicat de servicii telefonice oferite			
	Cresterea numarului abonamentelor din reseaua fixa			
Turismul	Existenta unui numar de 7 obiective turistice	In cadrul Sectorului turismul este foarte slab dezvoltat existand doar 1 hotel	Indicele mic de utilizare neta a locurilor de cazare poate reprezenta o amenintare in ceea ce priveste numarul tipurilor	Proiectul de constructie a unui nou hotel in zona Lujerului

Planul Integrat de Dezvoltare Urbana (PIDU) Primaria Sectorului 6 Bucuresti

			de structuri de primire turistica	
	Cresterea numarului de sosiri si inoptari in structurile de primire turistica	Numarul mic al agentilor de turism din Sectorul 6		
Financiar-Bancar	Numarul mare de sedii si filiale de institutii financiar bancare, raspandite uniform pe intreaga suprafata a Sectorului 6	Scaderea increderii populatiei in serviciile financiar bancare	Falimentul mai multor institutii financiare bancare	
Alimentarea cu apa si canalizare	Reteaua de apa acopera 88,75% din suprafata stradala	Monopolul detinut in Bucuresti de Apa Nova	Exista foarte multe blocuri care nu au filtru pentru apa potabila, aceasta putand conduce la cresterea sensibilitatii din punct de vedere al sanatatii persoanelor	Proiecte de modernizare si inlocuire a retelei de apa potabila si canalizare
	Reteaua de canalizare acopera 86.62%	Lucrarile de schim-bare si de modernizare a retelei de alimentare cu apa si de canalizare	Calitatea scazuta a apei potabile reprezinta de asemenea o amenintare asupra sanatatii populatiei	
	Numarul mare de locuinte racordate la reseaua de apa si canalizare	Numarul mare al avariilor inregistrate de Apa Nova, 45.85%		
Alimentarea cu energie termica	Lucrarile de schimbare a tubulaturii retelei de energie termica	Reteaua de alimentare cu energie termica acopera o suprafata destul de reduca, 62.64%	Cresterea numarului agentilor economici ce desfasoara activitati de instalare de centrale termice reprezinta o amenintare ce ar putea avea ca urmare scaderea clientilor RADET	Proiecte de modernizare si de extindere a retelei de furnizare a energiei termice
	Numarul mic al avariilor inregistrate la reseaua de furnizare a energiei termice, 6.97% din total	Existenta unui numar foarte mare de blocuri necontorzate		Proiecte de modernizare a punctelor termice
		Existenta unor pierderi foarte		

Planul Integrat de Dezvoltare Urbana (PIDU) Primaria Sectorului 6 Bucuresti

		mari de apa pe retea		
Alimentarea cu energie electrica	Reteaua de distributie a energiei electrice acopera 97.13% din suprafata stradala a Sectorului 6	Existenta in anumite zone ale sectorului caderi numeroase de tensiune		Proiecte de extindere a retelei de furnizare a energiei electrice
	Majoritatea locuintelor sunt racordate la reseaua de furnizare a energiei electrice			Proiecte de modernizare a termocentralelor electrice
	Numarul mic al avariilor inregistrate la reseaua de furnizare a energiei electrice, 8.21%			
Alimentarea cu gaze naturale	Toate blocurile din Sectorul 6 sunt racordate la reseaua de distributie a gazelor naturale	Reteaua de furnizare a gazelor naturale acopera doar 70.74% din suprafata stradala.	Echipele Distrigaz nu intervin rapid in cazul semnelor de avarii in retea, semnelor de pierdere de gaze.	Proiectele de extindere a retelei de distributie a gazelor naturale
		Inregistrarea consumurilor se face pe contoare de scara si nu individuale		Cresterea numarului de agenti economici care instaleaza centrale termice
Salubritatea	Acopera 83.56% din suprafata stradala a Sectorului 6	Folosirea de sare si nisip pentru dezapezirea retelei stradale. Acest fapt duce la uzura imediata a suprafetei carosabile		
	Dispune de utilajele necesare pentru oferirea de servicii calitative			
Transportul urban	RATB acopera intreaga suprafata a Sectorului 6	Inexistenta unei linii care sa faca legatura dintre Sectorul 6 si partea de E a orasului	Scaderea numarului mediu zilnic de calatori este o amenintare in ceea ce priveste incasarile	Proiecte de modernizare a parcului de vehicule
	Modernizarea liniei de tramvai 41	Scaderea parcului circulant mediu in 2003 cu 4.52%	Unele autovehicule ale RATB se afla intr-o stare proasta de functionare, acest fapt putand duce	Proiect de modernizare a unei noi linii de tramvai

Planul Integrat de Dezvoltare Urbana (PIDU) Primaria Sectorului 6 Bucuresti

			la scaderea increderii cetatenilor in trans-portul urbn	
	Aparitia tot mai multor linii de maxi taxi	Inexistenta unei ma-gistrale de metrou care sa faca le-gatura cu cartietul Drumul Taberei		Proiect de introdu-cere unei noi ma-gistrale de metrou care sa fac legatura cu Drumul Taberei
	Modernizarea facuta asupra unei parti a parcului de vehicole			
Reteaua Stradala	Majoritatea strazilor au trotuare	Numarul mic al arterelor pe care se afla doar asfalt, 219 strazi (45%)	Folosirea de sare si nisip pentru dezape-zirea retelei stradale. Acest fapt duce la uzura imediata a suprafetei carosabile	Proiectele de reabi-litare a retelei stra-dale
	Numarul foarte mic de avarii semnalate la reseaua stradala, 0.19%	Numarul mare al strazilor pe care se afla: piatra de rau (16), pamant (8), ballast (150)	Nepopularizarea co-rspunzatoare a lici-tatiilor pentru execu-tarea de lucrari de reabilitare a retelei stradale poate con-duce la castigarea acestora de catre firme care vor des-fasura o activitate necorespunzatoare	Proiecte extindere a retelei stradale
		Traficul in cadrul Sectorului 6 este foarte aglomerat, mai ales in zonele: Bd. Iuliu Maniu, Bd. Drumul Taberi, Bd. Virtutii	Neconcordanta intre lucrarile de reabili-tare a retelei stra-dale si lucrarile de reabilitare a celor-lalte retele de fur-nizare de utilitati publice	
Fondul de locuinte	Numarul mare al cladirilor cu o locuinta sau cu 2 sau mai multe	Numarul mai mic al locuintelor racordate la reseaua de dis-tributie a energiei termice	Cresterea continua a preturilor utilitatilor publice, si in special cresterea preturilor giga caloriei	Program prin care se acorda Facilitati tinerilor pentru achizitia de locuinte sau pentru constructia unei case
	Numarul mare al			

Planul Integrat de Dezvoltare Urbana (PIDU) Primaria Sectorului 6 Bucuresti

	locuintelor racordate la retelele de apa si canalizare (130215), de gaze naturale (120.000)			
Terenuri		Sectorul 6 nu dispune de mari suprafete de terenuri		
CAPITALUL SOCIAL				
Structura si dinamica populatiei	Sectorul 6 este al doilea sector din punct de vedere al numarului de locuitori	Densitatea mare e-xistenta in cadrul Sectorului 6, 10175 de locuitori/km 2, fiind mai dens populat decat Romania cude peste 15.2 ori		
	Din punct de vedere a structurii populatiei pe grupe de varsta in Sectorul 6 numarul de locuitori cel mai mare se afla intre 14 si 54 ani	Scaderea numarului de locuitori cu 8.94% din 1992 pana in 2002		
		Numarul foarte mare al populatiei inactive (215.115) fata de populatia activa (161.365)		
Ocuparea fortei de munca, somajul, situatia pensionarilor	Scaderea numarului somerilor la nivelul Sectorului 6 in 2003	Numarul mic al populatiei ocupate in agricultura	Cresterea prea mica a pensiilor comparativ cu cresterea preturilor	Proiect de recorelare a pensiilor
		Scaderea numarului pensionarilor in 2003		Intrarea in UE va presupune printr altele si cresterea investitiilor ceea ce va duce la crearea de noi locuri de munca
Protectia sociala	Existenta a 20 de unitati de protectie a copilului	Numarul mic al asistentilor sociali in comparatie cu numarul persoanelor cu handicap din Sectorul 6, aproximativ 6 persoane cu handicap la un		Derularea a 3 pro-rame de protectie a copilului in cadrul a trei center de plasament din Sectorul 6

Planul Integrat de Dezvoltare Urbana (PIDU) Primaria Sectorului 6 Bucuresti

		asis-tent		
	Numarul mare al ajutoarelor pentru incalzirea locuintei.			Derularea a 3 pro-rame de protectie a copilului, programe de interes natioanal
				Lansarea ghidului legislative privind asistenta sociala in Romania
Sanatatea	Existenta a 6 spitale importante in cadrul Sectotului 6 si in apropierea acestuia	In Sectorul 6 exista un numar prea mic de policlinici(3) raportat la numarul de locuitori din sector	Coruptia tot mai mare din cadrul sanatatii va putea duce la o scadere continuu a increderii populatiei in de sistemul de sanatate	Proiecte de modernizare a spitalelor
	Exista un numar mare de farmacii	De asemenea exista un numar mic de medici de familie	Cresterea continua a bolnavilor	
	A scazut numarul locuitorilor ce revin la un medic (de la 284 la 268) si nr de loc. ce revine unui cadru sanitary mediu (de la 141 la 125)			
Sistemul de invatamant	Existenta unui numar mare de unitati de invatamant	Raspandirea neuni-forma a unitatilor de invatamant pe teritoriul Sectorului 6	Lipsa increderii in sistemul de invata-mant va putea duce la scaderea numarului de scolarizati si a absolventilor;or de li-ceu care isi vor con-tinua studiile	Introducerea unui nou suistem de notatre
	Numarul mare de elevi si studenti dintre care ponderea cea mai mare o reprezinta elevii din invatamantul primar	Calitatea scazuta a invatamantului		
		Un numar foarte mare de absolventi de liceu nu continua		

Planul Integrat de Dezvoltare Urbana (PIDU) Primaria Sectorului 6 Bucuresti

		studiile		
Cultura	Exista un numar mare de obiective culturale in cadrul Sectorului 6: 3 cinematografe, un teatru, 2 muzee, 6 biblioteci	In cadrul Cartierului Militari nu exista nici un cinematograf si nici un teatru	Gradul ridicat de saracie poate conduce la o scadere continua a interesului pentru cultura a locuitorilor sectorului 6	
	Existenta unui numar mare de edituri in cadrul Sectorului 6			
Institutiile religioase	Exista un numar mare de institutii religioase	Inexistenta unui cimitir in zona Militari		
	Sunt uniform raspandite pe raza sectorului			
Sport	Exista un numar destul de mare de cluburi sportive (2), stadioane (3)	Lipsa de sponsori pentru foarte multe activitati sportive	Scaderea interesului pentru sport poate fi o amenintare din punct de vedere al rezultatelor	Programul guvernului de constructie de Sali de sport in cadrul scolilor generale
Spatii verzi	Sectorul 6 ocupa primul loc din punct de vedere al parcurilor si gradinilor, spatiilor verzi stradale	Diminuarea continua a suprafetei spatiilor verzi sezonelor de agreement	Efectuarea de noi si noi constructii de cladiri, in special cladoro de locuit	
	Sectorul 6 este singurul sector in care suprafata parcurilor si gradinilor a crescut in ultimii 14 ani	Suprafata spatiilor verzi in ansamblurile de locuinte este redusa	Nepasarea populatiei la degradarea cuverturii verzi a Sectorului 6	
	De asemenea un aspect pozitiv il constituie si cresterea spatiilor verzi stradale		Cresterea in continuu a parcului auto va conduce la cresterea numarului parcarilor si prin urmare la reducerea suprafetei spatiilor verzi	
Societatea Civila	In sectorul 6 isi desfasoara activitatea 37 de asociatii nonguvernamentale	Implicarea unui numar destul de mic in cadrul asociatiilor	Lipsa dorintei de colaborare a autoritatilor publice poate duce la scaderea numarului proiectelor realizate	
	Desfasurarea de numeroase proiecte dintre care cele mai			

Planul Integrat de Dezvoltare Urbana (PIDU) Primaria Sectorului 6 Bucuresti

	importante sunt cele umanitare			
Mass-media	Colaborarea dintre autoritati si mass- media	Politizarea anumitor institutii mass-media		
Ordinea publica	Scaderea numarului infractiunilor in ultimul an	Numarul prea mic de sectii de politie		
		Dotarea necorespunzatoare din punct de vedere al echipamentelor personalului		
		Gradul ridicat de coruptie din cadrul acestui domeni		

2. STRATEGIA DEZVOLTĂRII ZONEI DE ACȚIUNE URBANĂ

2.1 Obiective

Elaborarea Planului Integrat pentru Dezvoltare Urbană (PIDU) se bazează pe instrumentele uzuale de planificare urbană – pe aspectele de „participare”.

„**Participarea**” înseamnă cooptarea reprezentanților autorităților locale de la nivelul sectorului 6, instituții, universități, ONG-uri și grupuri de persoane, în diversele faze ale procesului decizional, pentru a-l influența în mod eficient. Astfel, se are în vedere o înaltă transparență. O atenție deosebită a revenit caracteristicii situației actuale sub forma unei analize socio-economice concrete și a analizei punctelor tari – punctelor slabe. PIDU este rezultatul **unui proces interactiv și participativ**, în care localnicii și purtătorii de decizie au activat în mod integrativ. Necesarul real de decizie a fost adus în mod clar în prim-plan și a constituit o parte componentă a procesului de comunicare. Ca rezultat, s-a născut un plan ce este în mod clar este **orientat către consens și deschis spre priorități**. Acestuia îi stă la bază o considerare integrată a consecințelor și interconexiunilor teritoriale. Baza constituit-o, pe lângă elaborarea profesională a analizei, în special dialogul constructiv dintre administrația publică și partenerii locali, în încercarea de a cuprinde cât se poate de exact dorințele și ideile cetățenilor cât și ale factorilor de decizie. În această ordine de idei nu a fost vorba numai de o însumare teoretică a opiniilor, ci și de sprijin în elaborare, pentru a consolida motivele participării la implementarea ulterioară a PIDU.

Este vorba de necesitatea de a ajunge la o **viziune pe baza unei analize solide a structurii socio-economice și a punctelor tari și punctelor slabe**. Din această viziune rezultă obiectivele generale și cele specifice. Pe baza acestora, urmează a se formula ulterior politicile și programele care se vor implementa. După ce politicile și programele sunt stabilite, se elaborează planul de acțiune, care conține proiectele ce se doresc a fi implementate și realizate. Relația de interacțiune dintre metropolă și zona înconjurătoare, înseamnă a se verifica exact ce efecte, și pe baza căror măsuri, vor apărea pentru locuitori. Printre acestea se numără utilizarea infrastructurii, accesul la cultură, locații pentru petrecerea timpului liber, structuri cu caracter social, precum și posibilitatea de a locui în zone cu multă verdeață. Aceasta înseamnă că un sector puternic influențează pozitiv potențialele zonei adiacente, iar o zonă înconjurătoare atractivă întărește și mai mult caracterul funcțional.

Prin consolidarea comunicării la nivel local și prin activarea unei colaborări mai bune între autoritățile locale și cetățeni, se va îmbunătăți durabilitatea proceselor de dezvoltare și

Planul Integrat de Dezvoltare Urbana (PIDU) Primaria Sectorului 6 Bucuresti

mulțumirea locuitorilor. PIDU încearcă să ofere o imagine clară asupra punctului de la care se pleacă și unde se dorește să se ajungă într-un orizont de timp, să se organizeze eforturile administrației și posibililor parteneri locali, în vederea dezvoltării comunității și, în final, să ierarhizeze cele mai importante acțiuni de realizat pe plan local.

PIDU este un mijloc prin care comunitatea își va promova prioritățile și interesele în domeniul economic și social. Strategia va oferi o viziune globală asupra dezvoltării pentru următorii ani. Perioada următoare va constitui pentru comunitățile locale o oportunitate importantă de a atrage numeroase alte surse de finanțare, alături de cele de la bugetul de stat. Aceste fonduri pot să aibă un impact important asupra dezvoltării comunității.

Integrarea în Comunitatea Europeană a adus cu sine reglementări în organizarea activităților din comunitate și, pe de altă parte, oportunități de finanțare a proiectelor de infrastructură, dezvoltare instituțională, îmbunătățirea căilor de comunicare, mediu, infrastructură socială și educațională, etc. În perspectiva accesării fondurilor structurale de la Uniunea Europeană, se impune ca o condiție necesară creșterea eficienței actului administrativ, prin planificarea acțiunilor și prin structurarea obiectivelor propuse în proiecte.

Pentru a putea continua procesul de regenerare și reabilitare, PIDU, la rândul său, reprezintă un document de bază foarte important, în vederea absorbției fondurilor de la Uniunea Europeană

Obiectivul general al proiectului se încadrează în Obiectivul strategic al POR și îl creșterea calității vieții și crearea de noi locuri de muncă în orașe, prin reabilitarea infrastructurii urbane și îmbunătățirea serviciilor urbane și este Modernizarea urbanistică complexă și asigurarea siguranței publice (Drumul Taberei, Militari) din sectorul 6, București

Acest obiectiv este foarte complex, motiv pentru care necesită utilizarea tuturor resurselor pe care sectorul 6 le poate oferi.

Obiectivele specifice sunt reprezentate de:

- 1. MODERNIZARE URBANISTICA: SPATII VERZI IN CARTIERUL MILITARI ZONA 1 (intre Bd. Iuliu Maniu, Strada Baia de Aries, Strada Ariesul Mare si Sos. Virtutii)**
- 2. MODERNIZARE URBANISTICA: STRAZI, TROTUARE, PARCARI IN CARTIERUL MILITARI ZONA 1 (intre Bd. Iuliu Maniu, Strada Baia de Aries, Strada Ariesul Mare si Sos. Virtutii)**
- 3. MODERNIZARE URBANISTICA: SPATII VERZI IN CARTIERUL DRUMUL TABEREI ZONA 1 (intre Drumul Taberei, Strada Raul Doamnei, Prelungirea Ghencea si Strada Brasov)**
- 4. MODERNIZARE URBANISTICA: STRAZI, TROTUARE, PARCARI IN CARTIERUL DRUMUL TABEREI ZONA 1 (intre Drumul Taberei, Strada Raul Doamnei, Prelungirea Ghencea si Strada Brasov)**
- 5. ASIGURAREA SIGURANTEI PUBLICE CARTIERUL DRUMUL TABEREI SI MILITARI**

Planul Integrat de Dezvoltare Urbana (PIDU) Primaria Sectorului 6 Bucuresti

2.2 Priorități de dezvoltare

1	Reabilitarea in intregime si intr-un timp cat mai scurt a soselei de centura
2	Adoptarea unei legislatii mai stricte in privinta conditiilor pe care trebuie sa le indeplineasca autovehiculele pentru a intra in circulatie
3	Inceperea unor lucrari de reamenajare a Lacului Morii
4	Acordarea de sprijin logistic si material agricultorilor si crescatorilor de animale
5	Reamenajarea serelor din cadrul Sectorului 6 si privatizarea acestora
6	Privatizarea intr-un timp cat mai redus a principalelor fabrici din Sectorul 6
7	Luarea de masuri pentru reducerea birocratiei in ceea ce priveste obtinerea autorizatiilor de constructie
8	Realizarea de controale dese in cadrul pietelor de catre inspectorii Primariei Sectorului 6 si sanctionarea corespunzatoare a celor ce au abateri grave de la normele legale
9	Amenajarea unei piete agroalimentare in zona Grozavesti si a alteia in zona giulesti
10	Oferirea de facilitati pentru cei ce vor investi in telefonia fixa, creand in acest mod posibilitatea aparitiei altor firme de telefonie fixa eliminand pe cat posibil monopolul Romtelecom
11	Crearea de noi hoteluri mai ales in zona Militari avand in vedere ca pe acolo se face intrarea in E70
12	Realizarea unei brosurii, cu costuri reduse, in care sa se prezinte intr-un mod cat mai succinct dar atragator principalele obiective turistice ale sectorului, orasului
13	Instalarea de filtre de apa la toate blocurile din cadrul sectorului 6
14	Modernizarea intregii retele de furnizare a energiei termice, in acest mod reducandu-se foarte mult pierderile de pe retea
15	Achizitionarea de catre firma de salubritate a unei noi substante pentru dezapezire care sa inlocuiasca traditionalele sare si nisip.
16	Achizitionare de noi mijloace de transport in comun si scoaterea din folosinta a celor depasite.
17	Crearea unei linii de transport urban de calatori care sa faca legatura dintre Sectorul 6 si partea de E a capitalei
18	Popularizarea corespunzatoare a licitatiilor pentru executarea de lucrari de reabilitare a retelei stradale
19	Intocmirea unui program comun de lucrari de reabilitare, modernizare, extindere a retelelor de furnizare a utilitatilor publice, eliminandu-se in acest mod neconcordanța existenta intre lucrari
20	Indexarea corespunzatoare a pensiilor, pe cat posibil sa acopere cresterea preturilor.
21	Marirea numarului asistentilor sociali
22	Luarea de masuri stricte pentru diminuarea pe cat posibil a coruptiei existente in sanatate, invatamant, ordine publica.
23	Realizarea unor programe de indrumare profesionala a elevilor din licee
24	Oferirea de facilitati investitorilor din sport.
25	Marirea spatiilor verzi, in special a celor din cadrul cladirilor de locuit, prin daramarea garajelor si a parcarilor ilegal amplasate.
26	Constientizarea populatiei asupra importantei spatiilor verzi
27	Echiparea corespunzatoare a personalului implicat in pastrarea ordinii publice

Planul Integrat de Dezvoltare Urbana (PIDU) Primaria Sectorului 6 Bucuresti

3. PLANUL DE ACȚIUNE

3.1 Lista proiectelor și bugetul estimat pentru implementarea Planului integrat, pe surse de finanțare, perioada de implementare a proiectelor

Obiectivele de dezvoltare, bazate pe analiză, reprezintă punctul de pornire pentru profilarea și concretizarea strategiilor și demersurilor de acțiune în cele cinci domenii generale de obiective. În concepțiile ce urmează a fi dezvoltate vor fi numite, armonizate și adaptate reciproc punctele de importanță teritorială, măsurile tematice, sarcinile și proiectele corespunzătoare. Cele cinci concepte reprezintă prin aceasta și fundamentul pentru determinarea acțiunilor și proiectelor prioritare pentru dezvoltarea spațiului identificat.

	Nr. Crt	<i>Actiunea propusa</i>	<i>Surse de finantare</i>	<i>Resurse necesare (in lei)</i>	<i>Termen de realizare</i>

Planul Integrat de Dezvoltare Urbana (PIDU) Primaria Sectorului 6 Bucuresti

Modernizarea urbanistica complexa si asigurarea sigurantei publice (Drumul Taberei, Militari) din sectorul 6, Bucuresti	1	MODERNIZARE URBANISTICA:SPATII VERZI IN CARTIERUL MILITARI ZONA 1	PS6	25,743,120	2010
	2	MODERNIZARE URBANISTICA:STRAZI, TROTUARE, PARCARI IN CARTIERUL MILITARI ZONA 1	PS6	21,367,620	2010
	3	MODERNIZARE URBANISTICA:SPATII VERZI IN CARTIERUL DRUMUL TABEREI ZONA 1	PS6	27,085,730	2010
	4	MODERNIZARE URBANISTICA:STRAZI, TROTUARE, PARCARI IN CARTIERUL DRUMUL TABEREI ZONA 1	PS6	24,506,490	2010
	5	ASIGURAREA SIGURANTEI PUBLICE CARTIERUL DRUMUL TABEREI SI MILITARI	PS6	3,485,638	2010

Planul Integrat de Dezvoltare Urbana (PIDU) Primaria Sectorului 6 Bucuresti

3.2 Harta zonei de acțiune urbană, cu localizarea proiectelor individuale componente ale Planului

De completat

3.3 Managementul implementării planului integrat

PIDU este un cadru adecvat pentru o dezvoltare coordonată, durabilă și integrată a spațiului identificat în sectorul 6. Coordonarea proceselor de dezvoltare în diversele domenii și spații este complicată și necesită un astfel de „instrument central de coordonare”, care subliniază caracterul procesual. Din aceasta rezultă necesitatea de a structura și de a organiza într-un mod adecvat procesul de implementare ce ne stă înaintea.

În această ordine de idei trebuie luate în considerare următoarele componente:

1. Actualizarea și aprofundarea de specialitate a conținutului
2. Coordonarea și controlling-ul administrativ-interne
3. Feedback la nivelul politicii sectorului 6
4. Dialog cu sfera publică a municipiului Bucuresti
5. Munca de lobby în raport cu nivelul național

1. Actualizarea și aprofundarea de specialitate a conținutului

În cadrul elaborării PIDU au fost cooptate, pe cât posibil, administrațiile locale, instituțiile publice și actori diverși. Astfel, în cadrul unui proces cooperativ și participativ, au fost puse cap la cap considerații, stări de fapt, informații, teme și conținuturi ale unor concepții. PIDU va fi transpus într-o strategie pentru dezvoltarea durabilă a zonei identificate în sectorul 6..

Pentru nucleul urban, se are în vedere elaborarea unor statute de reabilitare și de dezvoltare. Prin aceasta trebuie să se realizeze coroborarea planificărilor de specialitate de la nivelul arealelor identificate, utilizarea eficientă a resurselor și o identificare mai înaltă a cetățenilor cu zona locativă specifică. Pentru implementarea acestor sarcini va fi introdus un management al sectorului

2. Coordonarea și controlling-ul administrativ-interne

Prin intermediul Comisiei strategice compuse de conducere și a Comisiei tehnice a fost aleasă o formă de organizare care să țină cont atât de necesitățile politice de decizie, cât și de evaluarea tehnică.

În faza de implementare trebuie asigurat fluxul corect și la termen de informații. Coordonarea centrală din biroul Primarului sectorului 6, care este simultan și Presedinte al AMB, ar trebui păstrată. Pe lângă întrunirea Comisiei strategice de conducere se vor dovedi utile și suplimentarele armonizări tematice și de măsuri din cadrul Comisiei tehnice. Aceste întruniri ale Comisiei strategice de conducere vor servi pe viitor preponderent schimbului de informații și realizării supraordonate a deciziilor politice. O bună pregătire este absolut necesară pentru a garanta o desfășurare constructivă a discuțiilor.

Principial se impune prelucrarea în parte a următoarelor puncte de discuție:

- Starea de fapt a implementării PIDU
- Informarea și cooptarea unor terți,
- Impulsuri din partea actorilor participanți.

Pregătirea din punct de vedere al conținutului, mai ales cu privire la controlul implementării măsurilor și a proiectelor PIDU, ar trebui asigurat prin AMB și departamentul dezvoltării urbanistice. Raportările anuale față de autoritățile dătătoare de finanțare (AM POR) și armonizarea curentă cu MDLPL cu privire la stadiul implementării PIDU vor structura în mod suplimentar procesul de coordonare.

3. Feed-back la nivelul politicii sectorului 6

PIDU trebuie să servească și ca instrument de înțelegere între administrație și politica municipală. Acest lucru presupune un acord comun privitor la valoarea de rang al PIDU în cadrul realizării deciziilor politice la nivelul sectorului 6 PIDU trebuie să reprezinte, prin structurarea domeniilor tematice, fundamentul pentru armonizarea dintre administrație și politică la nivelul localității în privința celorlalte puncte de importanță. PIDU reprezintă spațiul comun de acțiune al administrațiilor, al deputaților și Ministerului în vederea procedurii strategice în cadrul dezvoltării spațiului identificat în sectorul 6. Dezvoltarea economică va fi structurată iar procesele oricum necesare de decizie ale politicii la nivelul localității, ale administrației sau ale sferei publice vor fi inițiate. Prin aceasta PIDU va trebui – într-o abordare unificatoare cu strategia de dezvoltare a zonei identificate – să creeze structura pentru procesele viitoare de luare a deciziilor.

4. Munca de lobby față de MDLPL

PIDU va trebui să fie un fundament de decizie la nivel național pentru sprijinul în domeniul finanțării și în cel strategic. El indică clar direcția strategică a dezvoltării economice și reprezintă contextul integral al măsurilor pentru care este necesar sprijinul prin finanțare, respectiv pentru care este necesar sprijinul de conținut sau organizatoric de la nivelul național. De aceea este de asemenea necesar ca, pe baza PIDU, să se facă lobby la nivel național pentru proiecte și măsuri bune și să se solicite decizii și sprijin pentru proiecte relevante și să se raporteze în mod curent despre starea acestora. Munca de lobby și de comunicare față de nivelul național ar trebui să fie coordonată prin intermediul biroului Primarului (AMB) și să fie armonizată în Comisia de conducere.

5. Dialog cu sfera publică a orașului

Spațiul identificat intră într-un dialog strâns cu cetățenii. În acest context miza trece dincolo de informare, în domeniul câștigării unor întreprinderi, asociații, inițiative și a cetățenilor singurari pentru activități și acțiuni concrete. Astfel de teme ale PIDU ar trebui în orice caz armonizate cu administrația publică și cu departamentele de specialitate ale acesteia. În mod suplimentar este necesar să se asigure un feedback permanent din procesele discursive avute în vedere. Angajamentul cetățenesc și antreprenorial este în mod esențial dependent de comprehensibilitatea abordării ideilor prezentate, respectiv de recunoașterea prestațiilor realizate. În acest context rezultatele esențiale ale PIDU vor fi prezentate și explicitate și marii sfere publice. Rezumarea dezbaterilor de până acum este conținută în anexă și conține indicii valoroase pentru precizarea și actualizarea ulterioare ale PIDU.

AMB urmărește implementarea PIDU, controlând indicatorii realizați și raportând rezultatele obținute către Adunarea Generală, către Comitetul Strategic și în funcție de necesități și către OI, respectiv AM sau minister.

Monitorizare

Construirea unui sistem de monitorizare al dezvoltării urbane integrate este necesară, pentru a urmări în mod continuu implementarea și pentru a putea acționa rapid și eficient în cazul apariției unor eventuale probleme. Demersul integrativ de dezvoltare este un tărâm nou, nici în celelalte state membre ale UE neexistând încă experiențe de mulți ani în această direcție.

Necesitatea și eficiența acestui tip de instrumente, cum este PIDU, sunt adesea subestimate, nu sunt cooptate în planificările informale iar armonizarea cu celelalte procese de dezvoltare urbană este mai degrabă rară. De aceea trebuie ca unele premise pentru un proces de monitorizare de succes să fie de la bun început controlate în mod strict:

Fundamente pentru activitățile de evaluare și de monitorizare la nivelul derulării, luării deciziilor și al planificării

- Întocmirea unui concept solid integrat de dezvoltare orientat către obiective, spre exemplu cu o analiză a situației de pornire și a derulării unor workshop-uri cu specific de grup focalizate pe obiectiv.
- Cooptarea sistematică și motivantă a grupurilor-țintă în diferitele
- Faze ale programului (de ex. cetățene / cetățeni, actori sociali, economie privată)
- Orientarea consecventă a managementului de proiect în funcție de strategiile de acțiune și de prevederile-obiectiv ale conceptului integrat de acțiune PIDU.
- Construcția și menținerea unor concepte actuale de măsuri și de derulare atât pentru măsurile de investiție cât și pentru cele non-investive.
- Elaborarea și instituționalizarea unor structuri transparente de cooperare și de comunicare ale participanților la program

Module de evaluare în domeniile documentării și evaluării programului

- Actualizarea în funcție de obiective a PIDU
- Întocmirea în funcție de obiectiv a rapoartelor anuale și de proiect, care sunt utile pentru scopurile de evaluare
- Construirea și utilizarea unor scheme simple de evaluare în cadrul coordonării proiectului, spre ex. prin inițierea și ținerea unei baze de date a proiectului.
- Cercetări sistematice în vederea îmbunătățirii fundamentelor de date precum și pentru utilizarea datelor existente ale altor actori și instituții. Feedback regulat, la intervale scurte, către cei implicați în proiect cu privire la rezultatele evaluării.
- Recoltări de date relevante pentru proiect în vederea realizării evaluărilor (observații, recensăminte, sondaje,...).
- Instituirea unei competențe metodice pentru (auto-)evaluare și evaluarea datelor prin intermediul unui sprijin profesional.

4 Informarea publicului în procesul elaborării planului

Planul Integrat de Dezvoltare Urbană trebuie să reflecte o abordată integrată a problemelor economice, sociale și de mediu rezolvând simultan o serie de probleme între care există relații de interdependență. Pentru aceasta, în elaborarea planurilor trebuie consultați și informați toți factorii responsabili din sector.

În același timp, PIDU trebuie să îmbine direcțiile de dezvoltare cu nevoile cetățenilor. Prin urmare, consultarea și informarea tuturor actorilor locali implicați în dezvoltarea orașului este foarte importantă pentru elaborarea acestor documente.

Campania de informare s-a realizat prin intermediul site-ului oficial al primăriei www.primarie6.ro și în mass-media locală

Documentul este postat pe site-ul primăriei www.primarie6.ro.

Consultarea s-a realizat pe mai multe planuri:

1. politic, prin consultarea și informarea consilierilor locali, primarului sectorului 6
2. administrativ, cu toate instituțiile publice
3. civic, cu cetățenii orașului.

A fost efectuat un sondaj de opinie. Acesta a respectat regulile sociologice specifice unui astfel de demers. S-a desfășurat pe un esantion reprezentativ, de 1547 persoane.

În continuare, au fost create structuri lucrative și decizionale:

- Comitetul Strategic de Coordonare și Supervizare
- Grupuri tematice de lucru

Acestea s-au întrunit în ședințe de lucru, în cadrul cărora au avut loc dezbateri privind viziunea, obiectivele, analiza Swot și lista de proiecte, cu scopul de a aduce îmbunătățiri și actualizări elementelor prezentate, pentru fiecare domeniu de activitate în parte.

Comitetul Strategic de Coordonare și Supervizare este format din: Primarul Sectorului 6, Viceprimar, Consilieri Locali.

Informarea și comunicarea pe parcursul dezvoltării listei de proiecte din cadrul PIDU s-a realizat prin numeroase întâlniri și consultări cu reprezentanții ai cetățenilor și al Comitetului Strategic.

Pe lângă consultările și întâlnirile de lucru organizate de către Echipa Locală informarea și comunicarea s-au realizat prin emiterea unor comunicate în presa locală și prin postarea pe pagina de web a Primăriei a strategiei elaborate.

.În cadrul acestor întâlniri au fost elaborate și distribuite materiale informaționale, au fost elaborate prezentări PowerPoint și au fost înmânate tuturor membrilor participanți mape de prezentare.

Au fost stabilite rețele de comunicare și prin informări via e-mail pentru a facilita dialogul cu persoanele implicate

Se are în vedere în viitor informarea și consultarea populației din întregul pol de creștere asupra proiectelor care au fost definite în cadrul PIDU.

Anexa 1 – Lista proiectelor individuale

Nr. crt.	Denumire proiect	Solicitant ¹	Obiectiv și activități propuse	Perioada de implementare		Buget proiect			
				Anul începerii	Anul finalizării	Valoare nerambursabilă solicitată (VNS) ² (lei)	Contribuție proprie costuri eligibile (CPCE) ³ (lei)	Costuri neeligibile (CN) ⁴ (lei)	Total (lei)
(1)	(2)	(3)	(4)	(5)	(6)	(7)	(8)	(9)	(10)=(7)+(8)+(9)
1	MODERNIZARE URBANISTICA:SPATII VERZI IN CARTIERUL MILITARI ZONA 1	PS 6		2009	2010	25,743,120			
2	MODERNIZARE URBANISTICA:STRAZI, TROTUARE, PARCARI IN CARTIERUL MILITARI ZONA 1	PS 6		2009	2010	21,367,620			
3	MODERNIZARE URBANISTICA:SPATII VERZI IN CARTIERUL DRUMUL TABEREI ZONA 1	PS 6		2009	2010	27,085,730			
4	MODERNIZARE URBANISTICA:STRAZI, TROTUARE, PARCARI IN CARTIERUL DRUMUL TABEREI ZONA 1	PS 6		2009	2010	24,506,490			
5	ASIGURAREA SIGURANTEI PUBLICE CARTIERUL DRUMUL TABEREI SI MILITARI	PS 6		2009	2010	3,485,638			
Sub-total 1 (buget proiecte)									
Costuri implementare Plan integrat⁵									
TOTAL									102,188,598

¹ Informațiile incluse în această coloană trebuie să corespundă cu cele menționate în Cererea de finanțare pentru proiectul respectiv la secțiunea 1 - Informații privind solicitantul

² Valorile incluse în această coloană trebuie să corespundă cu cele menționate în Cererea de finanțare pentru proiectul respectiv

³ Valorile incluse în această coloană trebuie să corespundă cu cele menționate în Cererea de finanțare pentru proiectul respectiv

⁴ Valorile incluse în această coloană trebuie să corespundă cu cele menționate în Cererea de finanțare pentru proiectul respectiv

⁵ Se vor specifica cheltuielile suplimentare necesare pentru implementarea Planului integrat, precum cele legate de echipa de management al PIDU. Aceste costuri nu reprezintă cheltuieli eligibile în cadrul Axei prioritare 1 a Programului Operațional Regional, trebuind să fie asigurate de către promotorul/promotorii PIDU