

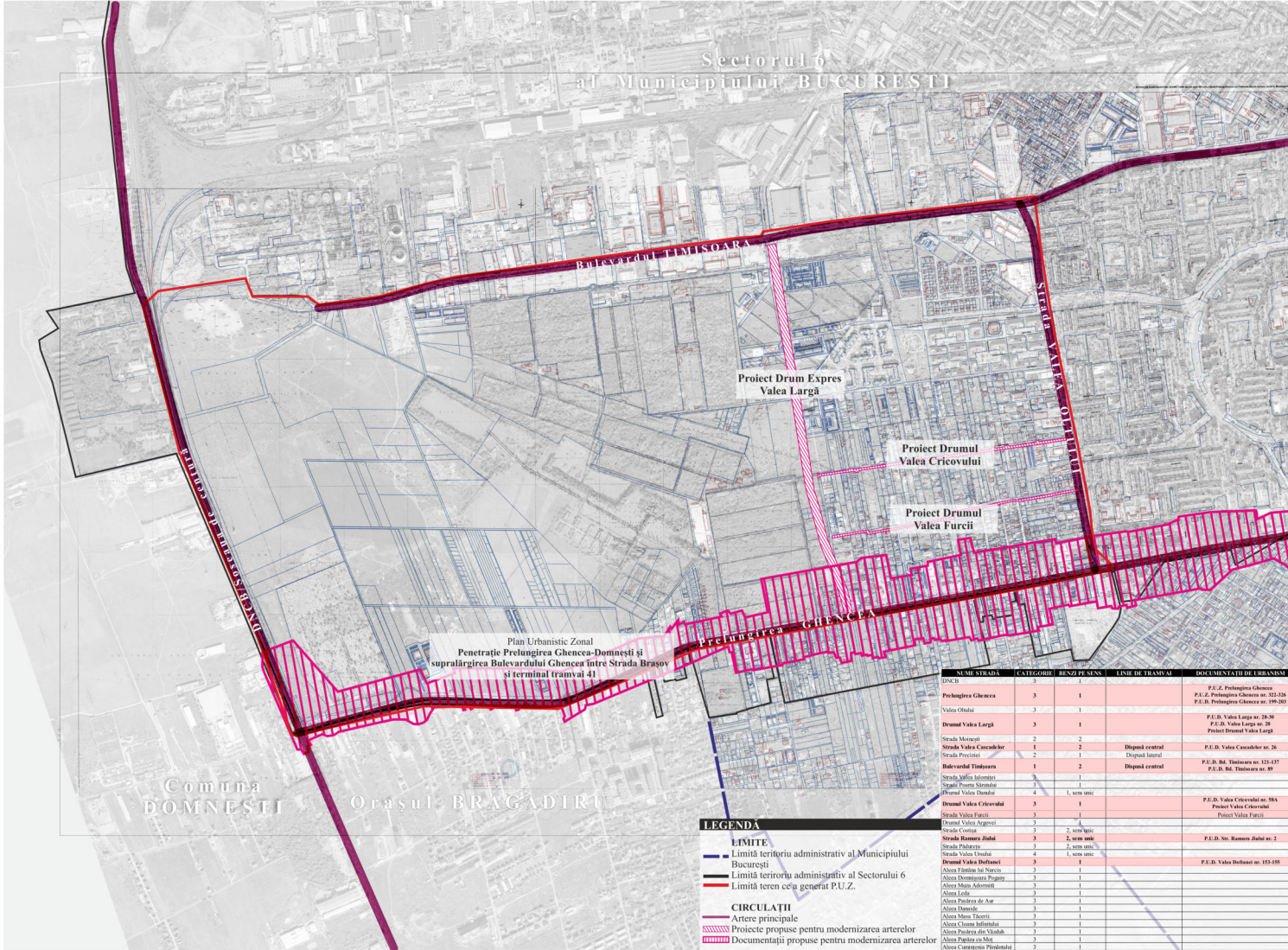
P.U.Z. ZONA 17 | STUDIU DE FUNDAMENTARE

ÎNCADRARE ÎN TERITORIU

DATE DE IDENTIFICARE TEREN:

Delimitat de: Str. Valea Oltului, B-dul Timișoara, Prolungirea Ghencea, Șoseaua de centură
Suprafață cca. 500 ha
Sectorul 6, Municipiul București

A.1.5.-RETEAUA STRADALĂ ȘI PROIECTE DE DEZVOLTARE



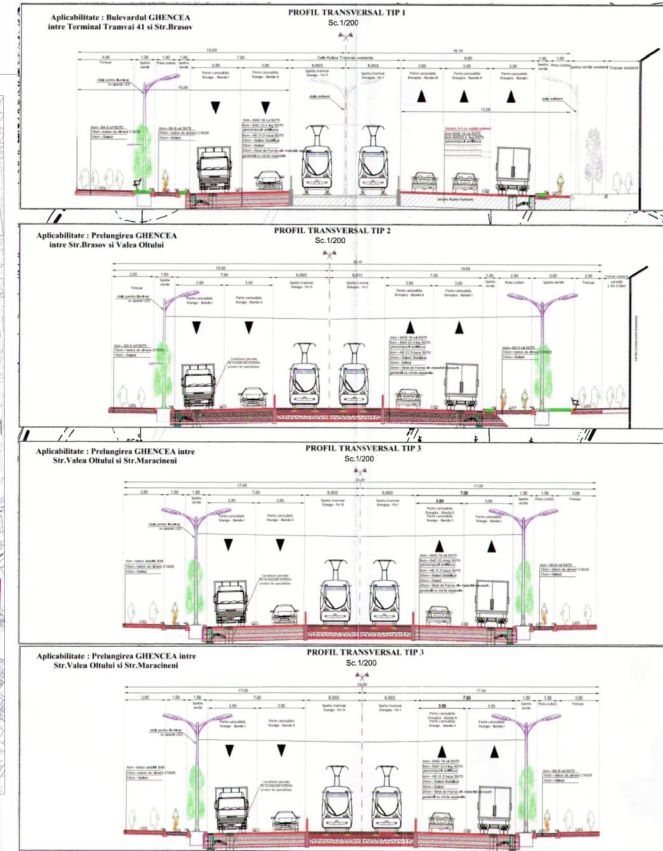
Plan Urbanistic Zonal
Penetrare Prolungirea Ghencea-Domnesti și
supralărgirea Bulevardului Ghencea între Strada Brașov
și terminalul tramvai 41

- LEGENDĂ**
- Limiță teritoriu administrativ al Municipiului București
 - Limiță teritoriu administrativ al Sectorului 6
 - Limiță teren ce s-a generat P.U.Z.
 - CIRCULAȚII
 - Artere principale
 - Proiecte propuse pentru modernizarea arterelor
 - Documentații propuse pentru modernizarea arterelor

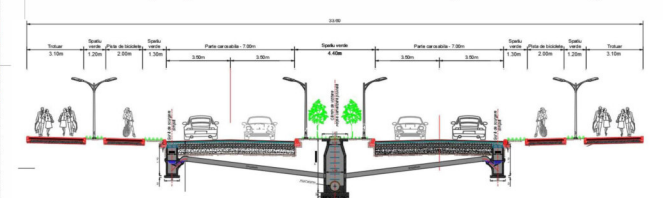
NUME STRADA	CATEGORIE	SENZI PE SENZ	LINIE DE TRAMVAI	DOCUMENTAȚII DE URBANISM
Prolungirea Ghencea	3	1		P.E.Z. Prolungirea Ghencea nr. 222-226 P.E.D. Prolungirea Ghencea nr. 09-20
Valea Oltului	3	1		P.E.D. Valea Largă nr. 28-30 P.E.D. Valea Largă nr. 28 Proiect Drumul Valea Largă
Drumul Valea Largă	3	1		
Strada Maracini	2	2		
Strada Valea Cricovului	4	2	Dișpan lateral	P.E.D. Valea Cricovului nr. 28
Strada Preciziei	2	1		
Bulevardul Timișoara	1	2	Dișpan central	P.E.D. Bd. Timișoara nr. 121-127 P.E.D. Bd. Timișoara nr. 89
Strada Valea Intermisiei	3	1		
Șoseaua Șosea	4	1		
Drumul Valea Dărăndu	4	1, sens unic		
Drumul Valea Cricovului	3	1		P.E.D. Valea Cricovului nr. 98A Proiect Valea Cricovului Proiect Valea Furcii
Strada Valea Furtii	3	1		
Drumul Valea Argovei	3	1		
Strada Valea Furtii	3	2, sens unic		
Strada Hermina Jidvei	3	2, sens unic		P.E.D. Str. Hermina Jidvei nr. 2
Strada Pădurea	3	2, sens unic		
Strada Valea Urzulei	4	1, sens unic		
Drumul Valea Dărăndu	3	1		P.E.D. Valea Dărăndu nr. 153-155
Alteia Fântâna lui Șaracii	3	1		
Alteia Măiaș	3	1		
Alteia Domnișoara Pogon	3	1		
Alteia Iolă	3	1		
Alteia Măiaș	3	1		
Alteia Pădurea de Aur	3	1		
Alteia Domnișoara	3	1		
Alteia Măiaș	3	1		
Alteia Căminul Intermisiei	3	1		
Alteia Pădurea din Vădășel	3	1		
Alteia Pădurea din Valea	3	1		
Alteia Căminușu Plămăndu	3	1		

PROFILURI STRADALE PROPUSE

Profile stradale propuse conf. P.U.Z. Prolungirea Ghencea

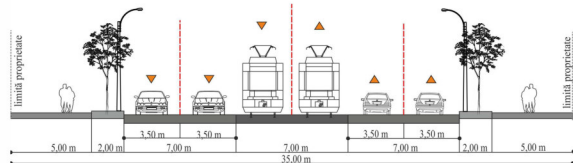


Profilul stradal propus conf. Proiect Drum Expres Valea Largă

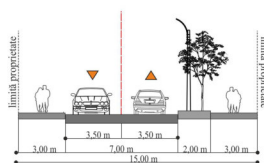


PROFILURI STRADALE EXISTENTE

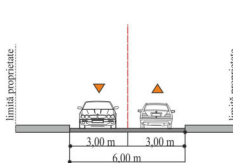
Profilul stradal BD.TIMIȘOARA



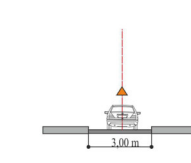
Profilul stradal STRADA VALEA OLTULUI



Profilul stradal DNCB/ȘOSEAUA DE CENTURĂ



Profilul stradal DRUMUL VALEA LARGĂ



BENEFICIAR	
PRIMĂRIA SECTORULUI 6 MUNICIPIUL BUCUREȘTI	
PLAN URBANISTIC ZONAL ZONA 17 SECTOR 6, MUNICIPIUL BUCUREȘTI	
SPECIALITATEA	FAZA DE PROIECTARE
URBANISM	STUDIUL DE FUNDAMENTARE
PROIECT NR.	Seria
	No. Planul
	A.1.5
TITLUL PLANȘII	
RETEAUA STRADALĂ ȘI PROIECTE DE DEZVOLTARE	
	DATA
	decembrie 2021