P.U.Z. ZONA 17 | STUDIU DE FUNDAMENTARE

IMAGINE ȘI PEISAJ URBAN. ELEMENTE DE CADRU NATURAL. ALTIMETRIE

DATE DE IDENTIFICARE TEREN:
Delimitat de: Str. Valea Oltului, B-dul Timișoara, Prelungirea Ghencea, Șoseaua de centură
Suprafață cca. 500 ha
Sectorul 6, Municipiul București

A.3.1.-ANALIZA FONDULUI VEGETAL - SILUETĂ URBANĂ

TABLOU VEGETAȚIE EXISTENTĂ

SPECIE	DOCUMENTARE FOTOGRAFICĂ	COLORISTICA PE ANOTIMPURI (LUNA DE ÎNFLORIRE)
Platanus acerifolia **PLATAN** Înălțime 30 m, Diametru 5-10 m		Ianuarie, Februarie, Martie, Aprilie, Mai, Iunie, Iulie, August, Septembrie, Octombrie, Noiembrie, Decembrie
Plopulus tremula **PLOP** Înălțime 20 m, Diametru 5 m		Ianuarie, Februarie, Martie, Aprilie, Mai, Iunie, Iulie, August, Septembrie, Octombrie, Noiembrie, Decembrie
Betula pendula **MESTEACĂN** Înălțime 20 m, Diametru 5-10 m		Ianuarie, Februarie, Martie, Aprilie, Mai, Iunie, Iulie, August, Septembrie, Octombrie, Noiembrie, Decembrie
Carpinus betulus **CARPEN** Înălțime 20 m, Diametru 6 m		Ianuarie, Februarie, Martie, Aprilie, Mai, Iunie, Iulie, August, Septembrie, Octombrie, Noiembrie, Decembrie
Pinus sylvestris **PIN** Înălțime 25 m, Diametru 5-10 m		Ianuarie, Februarie, Martie, Aprilie, Mai, Iunie, Iulie, August, Septembrie, Octombrie, Noiembrie, Decembrie

DESFĂȘURATE DE FRONTURI

Bulevardul TIMIȘOARA

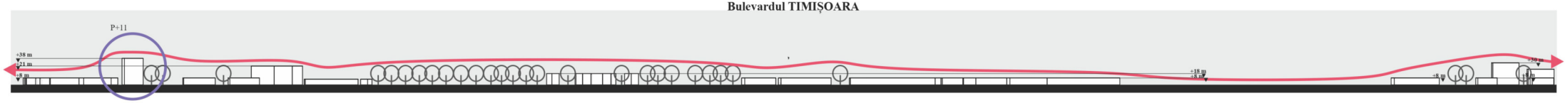

Strada VALEA OLTULUI

Prelungirea GHENCEA

SECȚIUNI TEREN

Secțiune A-A'

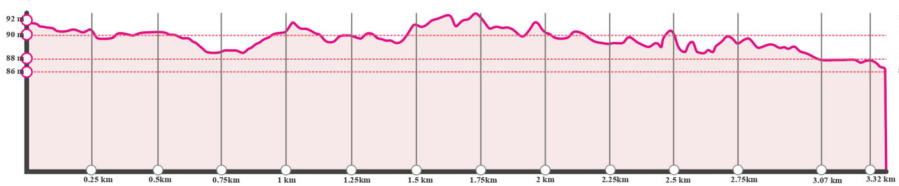

Secțiune B-B'

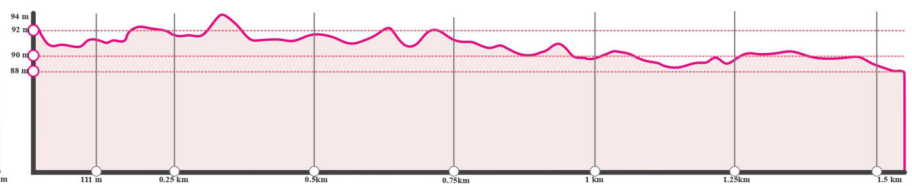

BENEFICIAR	PRIMĂRIA SECTORULUI 6 MUNICIPIUL BUCUREȘTI
	PLAN URBANISTIC ZONAL, ZONA 17 SECTOR 6, MUNICIPIUL BUCUREȘTI
SPECIALITATEA	URBANISM
FAZA DE PROIECTARE	STUDIU DE FUNDAMENTARE
Scara	-
Nr Planșă	A.3.1
TITLU PLANȘĂ	ANALIZA FONDULUI VEGETAL- SILUETĂ URBANĂ
DATA	decembrie 2021