



DISPOZIȚIA Nr. 29/17.03.2022

privind utilizarea ca instrument intern de lucru a hărții cu microzone ale teritoriului
sectorului 6 al Municipiului București

Având în vedere Referatul Direcției Tehnice din cadrul Direcției Generale Arhitect Șef și
Planificare Teritorială nr. 98/10.03.2022;

Ținând cont de prevederile:

- H.C.G.M.B. nr. 437/2021 privind aprobarea Programului integrat de dezvoltare urbană a sectorului 6 al municipiului București 2021 - 2030;
- H.C.L.S.6 nr. 101/2021 privind avizarea Programului integrat de dezvoltare urbană a sectorului 6 al municipiului București 2021 - 2030, solicitarea către Consiliul General al Municipiului București să aprobe Programul integrat de dezvoltare urbană a sectorului 6 al municipiului București 2021 - 2030 și revocarea Hotărârii Consiliului Local al Sectorului 6 nr. 286/2018;

În baza prevederilor art. 155, alin (1), lit. d) și alin. (5), lit. a) și c) și ale art. 196 alin. (1) lit. b) din
O.U.G. nr. 57/2019 privind Codul administrativ, cu modificările și completările ulterioare,
Primarul Sectorului 6 al Municipiului București,

DISPUNE:

Art. 1 Începând cu data prezentei, în scopul eficientizării procesului decizional privind regenerarea
urbană a sectorului 6 și măsurile de asigurare a ordinii publice se utilizează ca instrument intern de
lucru harta cu microzonele sectorului 6 al municipiului București, conform Anexelor nr. 1 și nr. 2,
care fac parte integrantă din prezenta dispoziție.

Art. 2 Compartimentele funcționale din cadrul aparatului de specialitate al Primarului Sectorului 6
și instituțiile publice de interes local din subordinea Consiliului Local Sector 6 vor duce la îndeplinire
prevederile prezentei dispoziții.

Art. 3 Prezenta dispoziție poate fi atacată în instanțele judecătorești potrivit prevederilor Legii nr.
554/2004 privind contenciosul administrativ, cu modificările și completările ulterioare.

PRIMAR,



CONTRASEMNEAZĂ

pentru legalitate conf. art. 243 alin. (1) lit. "a"
din O.U.G. nr. 57/2019

SECRETARUL GENERAL AL SECTORULUI 6,
Demirel Spiridon

ANEXA nr. 1 la DISPOZIȚIA nr. 29 / 17.03. 2022

- **Microzona 1** - delimitată de bd. Timișoara, limita de sector, str. Drumul Taberei, str. Sibiu;
- **Microzona 2** – delimitată de str. Brașov, str. Drumul Taberei, str. Sibiu și bd. Timișoara;
- **Microzona 3** – delimitată de bd. Timișoara, str. Brașov, str. Drumul Taberei, str. Romancierilor;
- **Microzona 4** – delimitată de bd. Timișoara, str. Romancierilor, str. Drumul Taberei, str. Valea Ialomiței, str. Valea Oltului;
- **Microzona 5** – delimitată de str. Valea Ialomiței, str. Drumul Taberei, str. Valea Argeșului, str. Valea Oltului;
- **Microzona 6** – delimitată de str. Valea Argeșului, str. Drumul Taberei, str. Râul Doamnei, Prelungirea Ghencea, str. Valea Oltului;
- **Microzona 7** – delimitată de str. Drumul Taberei și str. Brașov;
- **Microzona 8** – delimitată de str. Drumul Taberei, str. Brașov, Prelungirea Ghencea, str. Râul Doamnei;
- **Microzona 9** – delimitată de str. Drumul Taberei, str. Sibiu, bd. 1 Mai și str. Brașov;
- **Microzona 10** – delimitată de bd. 1 Mai, str. Bursucani, bd. Ghencea și str. Brașov;
- **Microzona 11** – delimitată de str. Drumul Taberei, str. Sibiu, str. Bursucani, bd. Ghencea, până la limita de sector;
- **Microzona 12** – delimitată de bd. Iuliu Maniu, bd. Geniului, bd. Timișoara și str. Brașov;
- **Microzona 13** – delimitată de str. Liniei, str. Brașov, bd. Timișoara și str. Valea Cascadelor;
- **Microzona 14** – delimitată de bd. Iuliu Maniu, Pasajul Lujerului, str. Liniei și str. Moinești;
- **Microzona 15** – delimitată de bd. Iuliu Maniu, str. Moinești, str. Liniei și str. Valea Cascadelor;
- **Microzona 16** – delimitată de str. Preciziei, str. Valea Cascadelor, bd. Timișoara până la limita de sector;

- **Microzona 17** – delimitată de bd. Timișoara, str. Valea Oltului, Prelungirea Ghencea, până la limita de sector;
- **Microzona 18** – delimitată de bd. Iuliu Maniu, str. Valea Cascadelor, str. Preciziei, până la limita de sector;
- **Microzona 19** – delimitată de drumul Ciorogârla, str. Drenajului, Bd. Uverturii, str. Apusului, bd. Iuliu Maniu, până la limita de sector;
- **Microzona 20** – delimitată de bd. Uverturii, str. Dezrobirii, bd. Iuliu Maniu și str. Apusului;
- **Microzona 21** – delimitată de bd. Uverturii, șos. Virtuții, bd. Iuliu Maniu și str. Dezrobirii;
- **Microzona 22** – delimitată de aleea Lacul Morii, șos. Virtuții, bd. Uverturii, str. Cetatea de Baltă, str. Dâmboviței și intrarea Dâmboviței;
- **Microzona 23** – delimitată de aleea Lacul Morii, str. Cetatea de Baltă, bd. Uverturii și drum Mănăstirea Sihăstria;
- **Microzona 24** – delimitată de splaiul Independenței, șos. Grozăvești, bd. Iuliu Maniu și șos. Virtuții;
- **Microzona 25** – delimitată de șos. Orhideelor, calea Plevnei, str. Constantin Noica, șos. Cotroceni, bd. Iuliu Maniu și bd. Doina Cornea (fost Vasile Milea);
- **Microzona 26** – delimitată de Calea Crângași, Calea Giulești, șos. Orhideelor, Splaiul Independenței și șos. Virtuții;
- **Microzona 27** – delimitată de limita de sector, calea Crângași, bd. Constructorilor, str. George Vâlsan și limita de sector;
- **Microzona 28** – delimitată de str. Mehadia, bd. Constructorilor, șos. Neagu Djuvara, lacul Morii;
- **Microzona 29** – delimitată de limita de sector, str. George Vâlsan, bd. Constructorilor;
- **Microzona 30** – delimitată de limita de sector, bd. Constructorilor, str. Mehadia și drum Fântâna Zânelor.



12
VASILE

BULEVARDUL TIMIȘOARA

POIANA CÂMPINA

MARCU MIHAELA RUXANDRA

SIBIULUI

SIBIU BISTRA

ALEEA POIANA

MILEA

DRUMUL TABEREI

CARANDA

NICOLAE GÂINA

DRUMUL SĂRII

GHEORGHE CARANDA
ALEEA I. CULCER
GHEORGHE NEGEL

TABEREI

DRUMUL

11

PIATA DANNY HU

SEBASTIAN

1

com.

Șc. 193

1068
1070A
1070A

18 C6
19 C6
1070A C7
108

MC1
MC2

E2
E1
E3

20 C2

T9
OP 56

T8
Z2

58

5

7A C4

9A B4
D5 7

B1 B2
B3 11

A4

H1
H4

A3

17

disp.

10

7

178

141

119

8 B4

6 B3

4 B2

2 B1

H 2

J 1

I 1

9

74 C4

L 10

K 4

E2
E1

D2
B

D110

11 B

7A C4

9A B4
D5 7

B1 B2
B3 11

A4

H1
H4

A3

17

disp.

10

7

178

141

119

58

5

8 B4

6 B3

4 B2

2 B1

H 2

J 1

I 1

9

74 C4

L 10

K 4

E2
E1

D2
B

D110

11 B

7A C4

9A B4
D5 7

B1 B2
B3 11

A4

H1
H4

A3

17

disp.

10

7

178

141

119

58

5

8 B4

6 B3

4 B2

2 B1

H 2

J 1

I 1

9

74 C4

L 10

K 4

E2
E1

D2
B

D110

11 B

7A C4

9A B4
D5 7

B1 B2
B3 11

A4

H1
H4

A3

17

disp.

10

7

178

141

119

58

5

8 B4

6 B3

4 B2

2 B1

H 2

J 1

I 1

9

74 C4

L 10

K 4

E2
E1

D2
B

D110

11 B

7A C4

9A B4
D5 7

B1 B2
B3 11

A4

H1
H4

A3

17

disp.

10

7

178

141

119

58

5

8 B4

6 B3

4 B2

2 B1

H 2

J 1

I 1

9

74 C4

L 10

K 4

E2
E1

D2
B

D110

11 B

7A C4

9A B4
D5 7

B1 B2
B3 11

A4

H1
H4

A3

17

disp.

10

7

178

141

119

58

5

8 B4

6 B3

4 B2

2 B1

H 2

J 1

I 1

9

74 C4

L 10

K 4

E2
E1

D2
B

D110

11 B

7A C4

9A B4
D5 7

B1 B2
B3 11

A4

H1
H4

A3

17

disp.

10

7

178

141

119

58

5

8 B4

6 B3

4 B2

2 B1

H 2

J 1

I 1

9

74 C4

L 10

K 4

E2
E1

D2
B

D110

11 B

7A C4

9A B4
D5 7

B1 B2
B3 11

A4

H1
H4

A3

17

disp.

10

7

178

141

119

58

5

8 B4

6 B3

4 B2

2 B1

H 2

J 1

I 1

9

74 C4

L 10

K 4

E2
E1

D2
B

D110

11 B

7A C4

9A B4
D5 7

B1 B2
B3 11

A4

H1
H4

A3

17

disp.

10

7

178

141

119

58

5

8 B4

6 B3

4 B2

2 B1

H 2

J 1

I 1

9

74 C4

L 10

K 4

E2
E1

D2
B

D110

11 B

7A C4

9A B4
D5 7

B1 B2
B3 11

A4

H1
H4

A3

17

disp.

10

7

178

141

119

58

5

8 B4

6 B3

4 B2

2 B1

H 2

J 1



BRAŞOV

STRADA

PIAŢA SERGIU

DE PĂDURE

CRINUL

STRADA

SÂNDULEŞTI

ALEEA

ALEEA POIANA MUNTelui

3

TABEREI

DRUMUL

TIMIŞOARA

BULEVARDUL

ROMANCIERILOR

SÂNDULEŞTI

STRADA

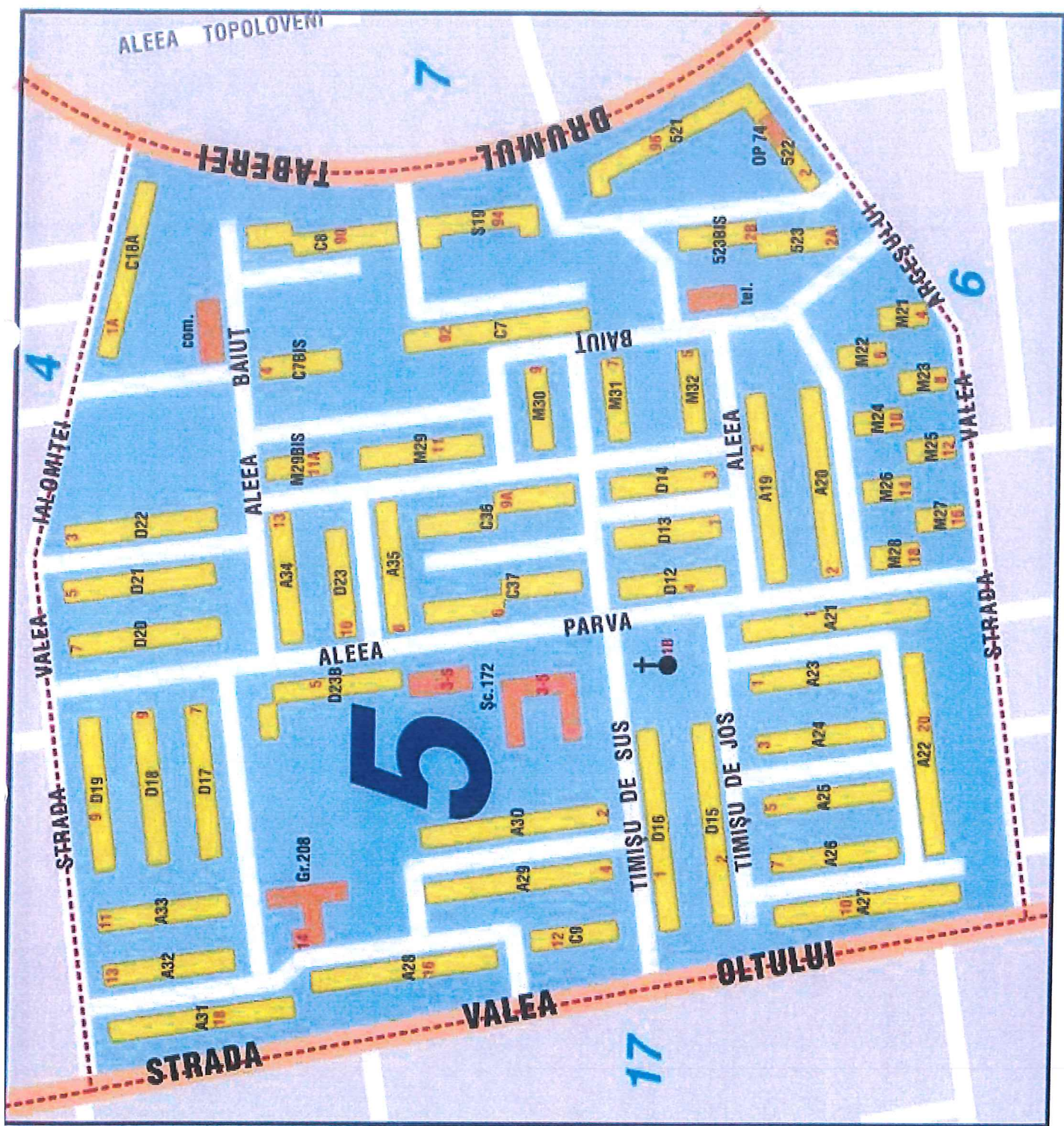
STRADA NERA

ROMANCIERILOR

STRADA ROMANCIERILOR

7

4



8

REGARCEA

STRADA RÂUL DOAMNEI

CRUCEA
TABEREI

- M1
- M2
- M3
- M4
- M5
- M6
- M7
- M8
- M9
- M10
- M11
- M12
- M13
- M14
- M15
- M16
- M17
- M18
- M19
- M20

ARUTELA
CALLATIS
POTAISSA

- C2
- C3
- C4
- C5
- D1
- D2
- D3
- D4
- D5
- D6
- D7
- D8
- D9
- D10
- D11
- D12
- D13
- D14
- D15
- D16
- D17
- D18
- D19
- D20

ALEEA
ALEEA
ALEEA

P1
P2
P3
P4
C5

GHENCEA

ARGHEȘULUI
VALEA

BUJORULUI

ISTRU
RÂMNICEL

STRADA

VALEA

ALEEA

SANDAVA

PRELUNGIREA

ALEEA
CALLATIS

VALEA SALCIEI

VALEA OLTULUI

7

16

- A5
- A6
- A7
- A8
- A9
- A10
- A11
- A12
- A14
- A15
- A16
- A17
- A18
- A19
- A20
- A21
- A22
- A23
- A24
- A25
- A26
- A27
- A28
- A29
- A30
- A31
- A32
- A33
- A34
- A35
- A36
- A37
- A38
- A39
- A40
- A41
- A42
- A43
- A44
- A45
- A46
- A47
- A48
- A49
- A50
- A51
- A52
- A53
- A54
- A55
- A56
- A57
- A58
- A59
- A60
- A61
- A62
- A63
- A64
- A65
- A66
- A67
- A68
- A69
- A70
- A71
- A72
- A73
- A74
- A75
- A76
- A77
- A78
- A79
- A80
- A81
- A82
- A83
- A84
- A85
- A86
- A87
- A88
- A89
- A90
- A91
- A92
- A93
- A94
- A95
- A96
- A97
- A98
- A99
- A100

Gr.218
Gr.Specială 2
Șc.Ajutătoare 17
Șc.Specială

Gr.230
Șc.279

Șc.121

Șc.144

61A



Parcul
Drumul Taberei

3

8

CALUGAREASCA
PIATA

PIATA
SERGIU
CELIBIDACI

STRADA
DUMBRĂȚA

STRADA
CHILIA
VECHIE

TABEREI

TABEREI

DRUMUL
TABEREI

NEAMI
TÂRGU

TOPOLOVĂȚ
STRADA

DELINEȘTI
STRADA

PAȘCANI
ALEEA

NEAMI
TÂRGU

PEȘTERA
SCARIȘOARA

STRADA

PAȘCANI
ALEEA

NEAMI
TÂRGU

SEGARCEA
STRADA

HISTRIA
STRADA

CETATEA
STRADA

NEAMI
TÂRGU

ALEEA
TOPOLOVENI

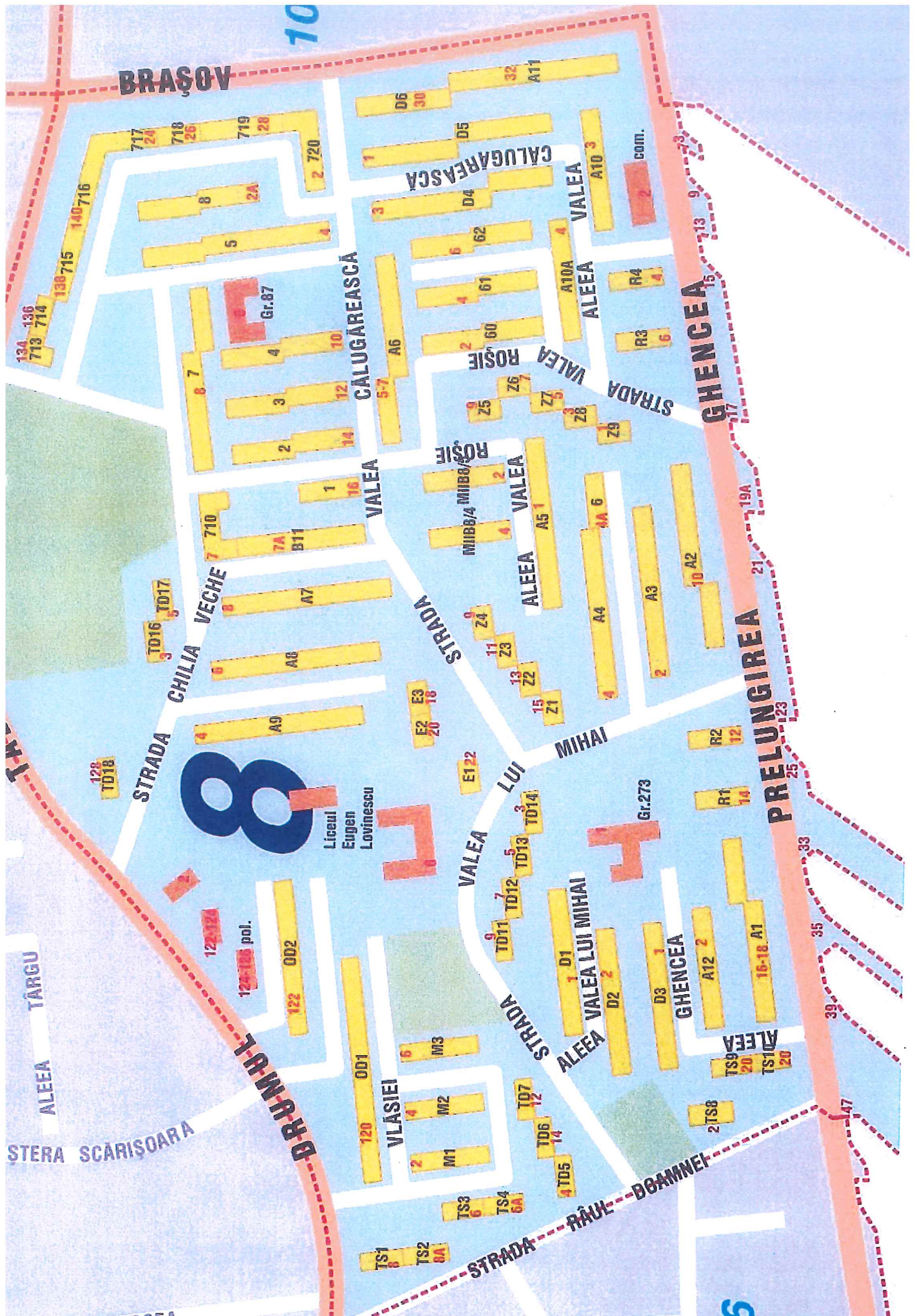
STRADA

4

6

7





STRADA SIBIU

ANGHEL

CARA

GÄRLENI

VLÄDEASA

PETRESCU

STRADA

MAI

10

9

2

11

STRADA

STRADA

DRUMUL

DRUMUL

DORNA

RÄUL

OBcina MARE

OBcina MICA

OBcina MARE

TINCANI

TINCANI

TINCANI

ALEEA

VALEA

PRAHVEI

BOZIENI

STRADA

Gr.111

25 Z48

27 Z33

29 F2

2 F1

1A A2

2 F3

3 F4

4 A3

5 A4

6 A5

7 A4

8 A3

9 A4

10 A5

11 F17

12 G12

13 G11

14 G10

15 G9

16 4S14

17 5S14

18 6S14

19 10S14

20 813

21 E21

22 E33

23 238

24 Z3212

25 10S14

26 4S14

27 5S14

28 6S14

23 E22

24 E23

25 Gr.111

26 Z48

27 Z33

28 F2

29 F1

30 1A A2

31 F3

32 F4

33 A3

34 A4

35 A5

36 A4

37 A3

38 A4

39 A5

40 F17

41 G12

42 G11

43 G10

44 G9

45 4S14

46 5S14

47 6S14

48 10S14

49 813

50 E21

51 E33

52 238

53 Z3212

54 10S14

55 4S14

56 5S14

57 6S14

31 Z36

32 Z37

33 Sc.197

34 Polite

35 OS3

36 Z24

37 Z25

38 Z24

39 Z25

40 Z24

41 Z25

42 Z24

43 Z25

44 Z24

45 Z25

46 Z24

47 Z25

48 Z24

49 Z25

50 Z24

51 Z25

52 Z24

53 Z25

54 Z24

55 Z25

56 Z24

57 Z25

58 Z24

59 Z25

60 Z24

61 Z25

62 Z24

63 Z25

35A 803

36 F5

37 Z43

38 Z44

39 F6

40 F7

41 F12

42 F13

43 F10

44 F13

45 F10

46 F13

47 F10

48 F13

49 F10

50 F13

51 F10

52 F13

53 F10

54 F13

55 F10

56 F13

57 F10

58 F13

59 F10

60 F13

61 F10

62 F13

63 F10

64 F13

65 F10

66 F13

67 F10

39A 801

40 802

41 37A

42 37A

43 37A

44 37A

45 37A

46 37A

47 37A

48 37A

49 37A

50 37A

51 37A

52 37A

53 37A

54 37A

55 37A

56 37A

57 37A

58 37A

59 37A

60 37A

61 37A

62 37A

63 37A

64 37A

65 37A

66 37A

67 37A

68 37A

69 37A

70 37A

71 37A

39A 801

40 802

41 37A

42 37A

43 37A

44 37A

45 37A

46 37A

47 37A

48 37A

49 37A

50 37A

51 37A

52 37A

53 37A

54 37A

55 37A

56 37A

57 37A

58 37A

59 37A

60 37A

61 37A

62 37A

63 37A

64 37A

65 37A

66 37A

67 37A

68 37A

69 37A

70 37A

71 37A

39A 801

40 802

41 37A

42 37A

43 37A

44 37A

45 37A

46 37A

47 37A

48 37A

49 37A

50 37A

51 37A

52 37A

53 37A

54 37A

55 37A

56 37A

57 37A

58 37A

59 37A

60 37A

61 37A

62 37A

63 37A

64 37A

65 37A

66 37A

67 37A

68 37A

69 37A

70 37A

71 37A

39A 801

40 802

41 37A

42 37A

43 37A

44 37A

45 37A

46 37A

47 37A

48 37A

49 37A

50 37A

51 37A

52 37A

53 37A

54 37A

55 37A

56 37A

57 37A

58 37A

59 37A

60 37A

61 37A

62 37A

63 37A

64 37A

65 37A

66 37A

67 37A

68 37A

69 37A

70 37A

71 37A

39A 801

40 802

41 37A

42 37A

43 37A

44 37A

45 37A

46 37A

47 37A

48 37A

49 37A

50 37A

51 37A

52 37A

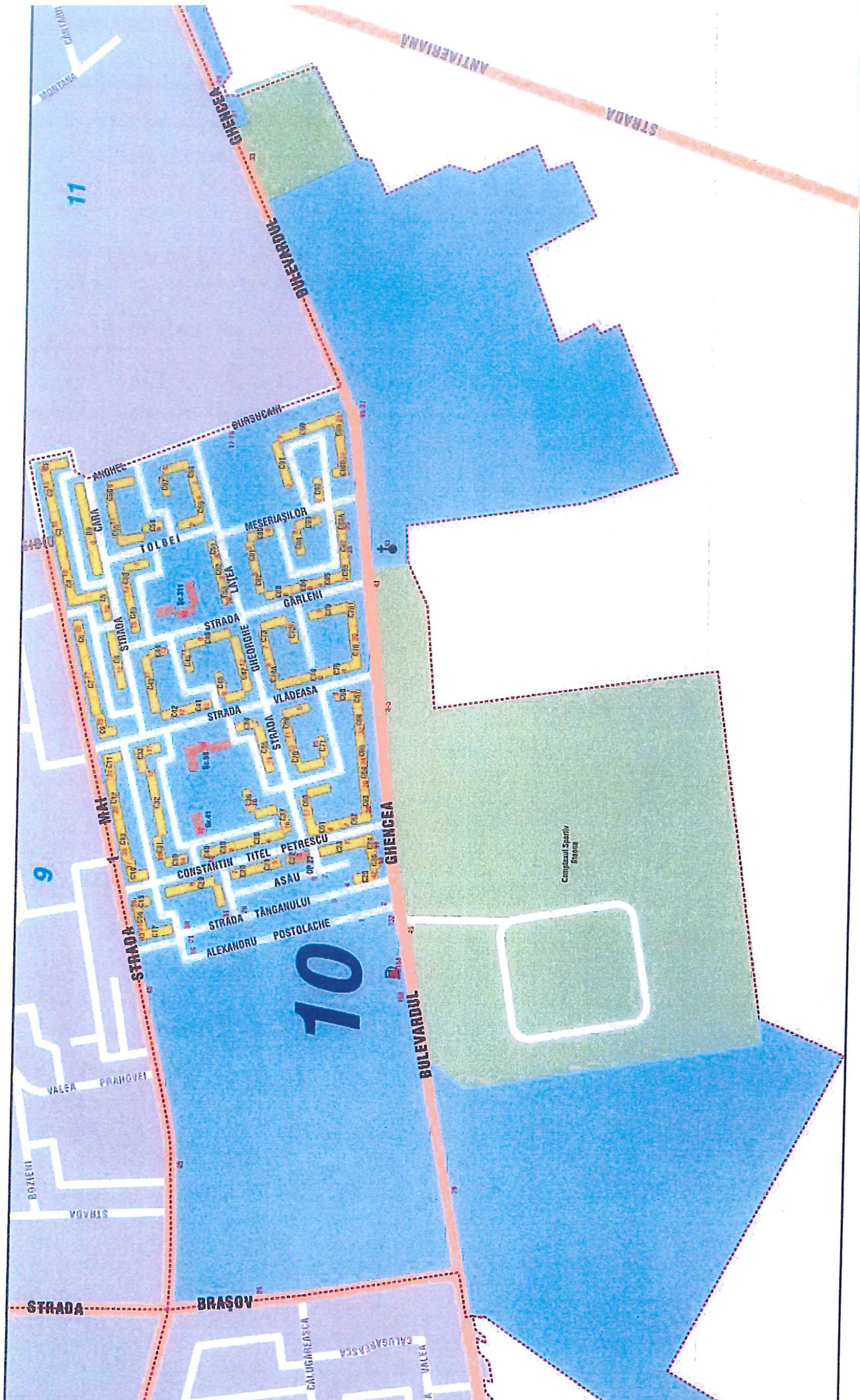
53 37A

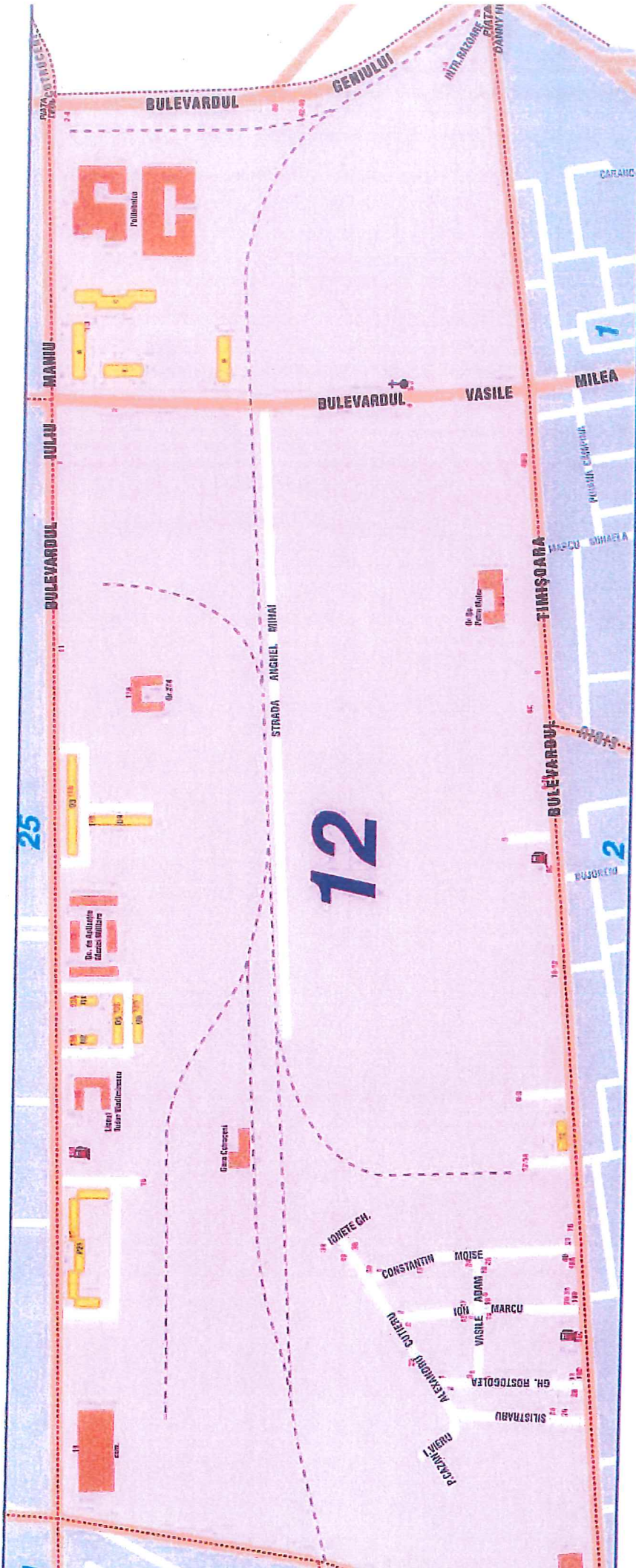
54 37A

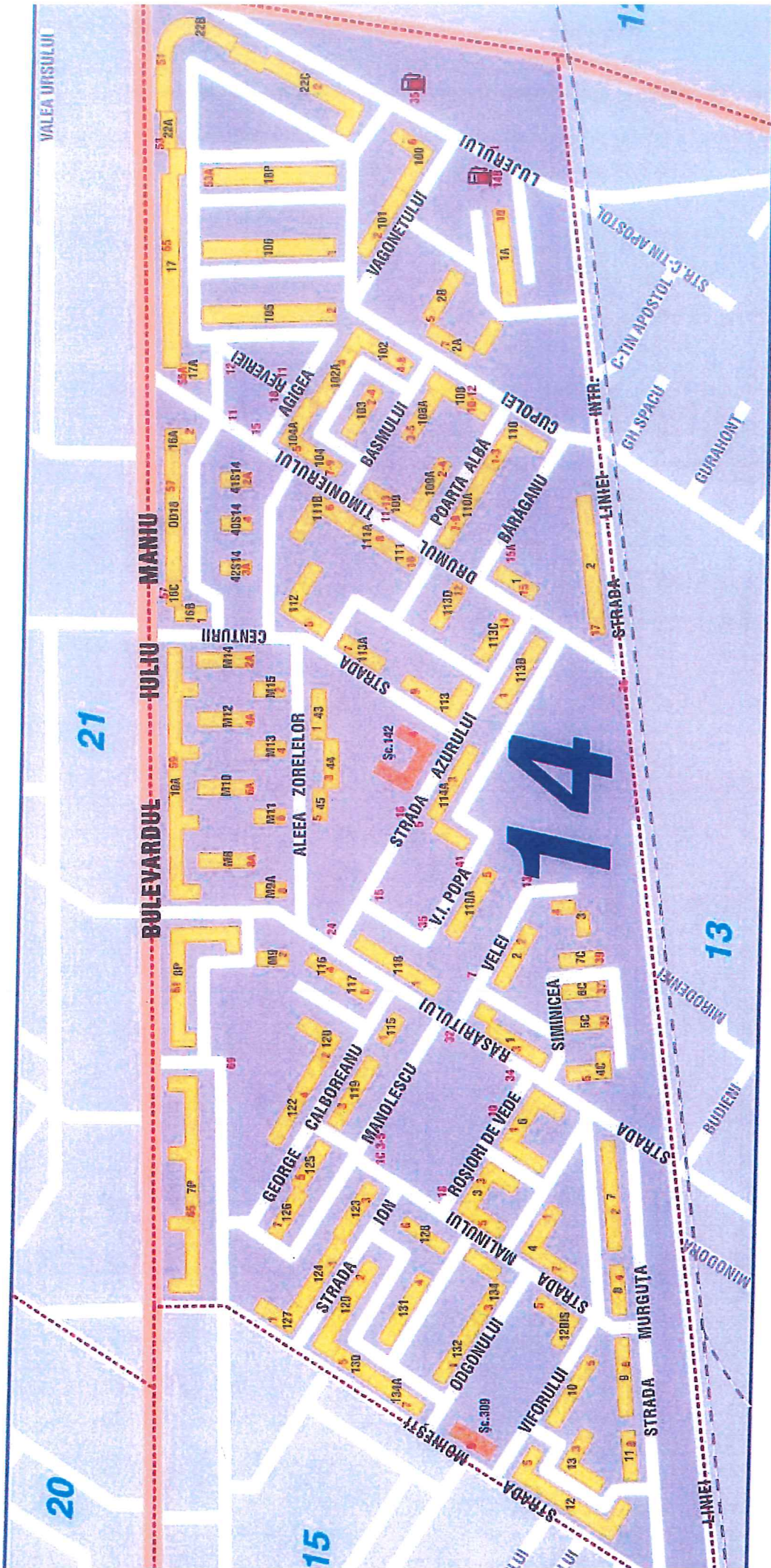
55 37A

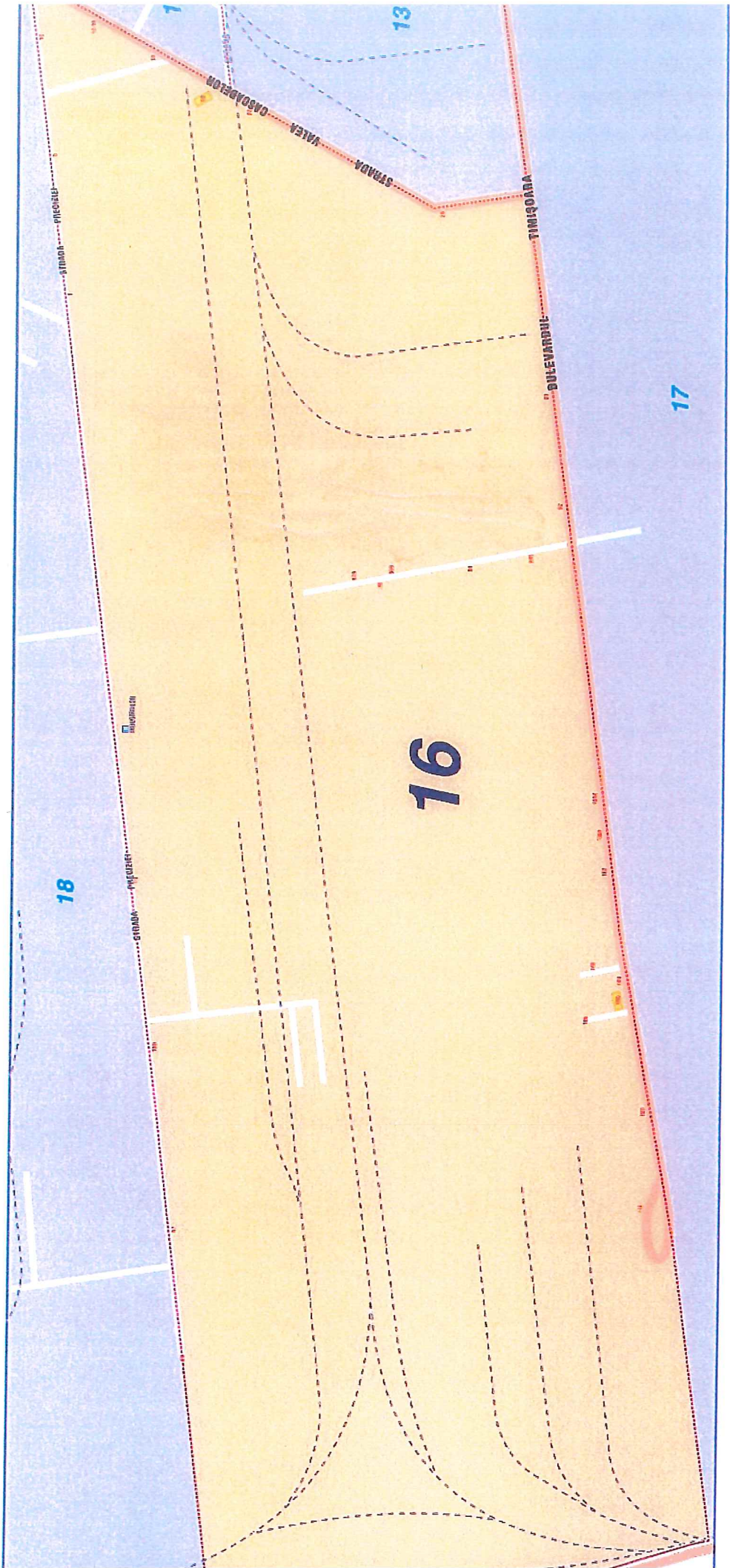
56 37A

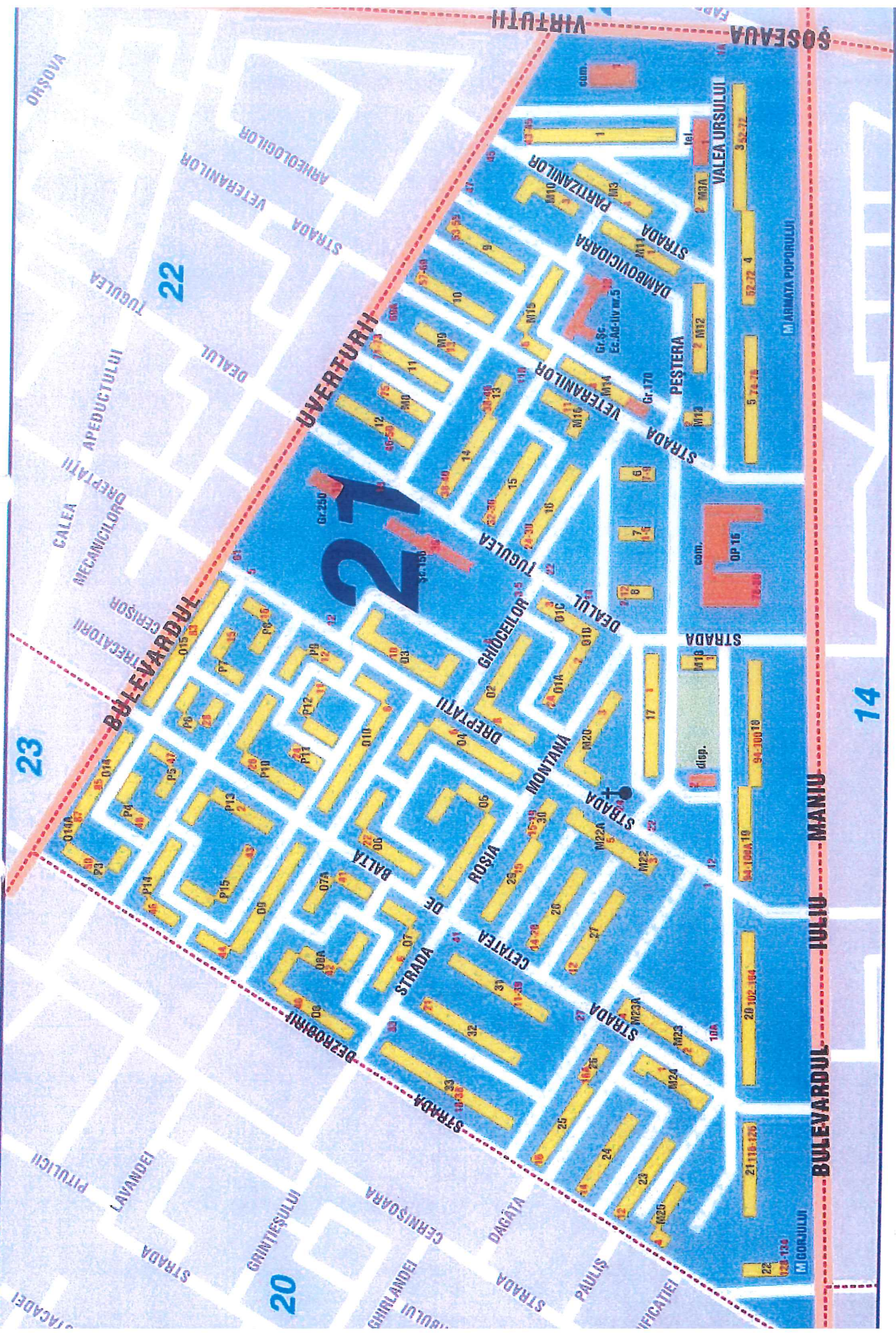
57 37A











ORSOVA

ȘOSEA VA

UVERTURII

STRADA VETERANILOR
ARHEOLOGILOR

TUGUEA

22

DEALUL

UVERTURII

21

CALEA

MECANICILOR

DREPTĂȚII

APEDUCTULUI

DEALUL

UVERTURII

21

TUGUEA

DEALUL

TUGUEA

GHIOCELOR

DEALUL

STRADA

PESTERA

VALEA URȘULUI

ARMATA POPORULUI

14

23

BULEVARDUL

CERȘOR

TREGĂTORII

21

TUGUEA

GHIOCELOR

DEALUL

STRADA

MONTANA

STRADA

DREPTĂȚII

GHIOCELOR

DEALUL

STRADA

14

014R

014

014

014

014

014

014

014

014

014

014

014

014

014

014

014

014

P0

P0

P0

P0

P0

P0

P0

P0

P0

P0

P0

P0

P0

P0

P0

P0

P0

P14

P14

P14

P14

P14

P14

P14

P14

P14

P14

P14

P14

P14

P14

P14

P14

P14

P15

P15

P15

P15

P15

P15

P15

P15

P15

P15

P15

P15

P15

P15

P15

P15

P15

P16

P16

P16

P16

P16

P16

P16

P16

P16

P16

P16

P16

P16

P16

P16

P16

P16

P17

P17

P17

P17

P17

P17

P17

P17

P17

P17

P17

P17

P17

P17

P17

P17

P17

P18

P18

P18

P18

P18

P18

P18

P18

P18

P18

P18

P18

P18

P18

P18

P18

P18

P19

P19

P19

P19

P19

P19

P19

P19

P19

P19

P19

P19

P19

P19

P19

P19

P19

P20

P20

P20

P20

P20

P20

P20

P20

P20

P20

P20

P20

P20

P20

P20

P20

P20

P21

P21

P21

P21

P21

P21

P21

P21

P21

P21

P21

P21

P21

P21

P21

P21

P21

P22

P22

P22

P22

P22

P22

P22

P22

P22

P22

P22

P22

P22

P22

P22

P22

P22

P23

P23

P23

P23

P23

P23

P23

P23

P23

P23

P23

P23

P23

P23

P23

P23

P23

P24

P24

P24

P24

P24

P24

P24

P24

P24

P24

P24

P24

P24

P24

P24

P24

P24

P25

P25

P25

P25

P25

P25

P25

P25

P25

P25

P25

P25

P25

P25

P25

P25

P25

P26

P26

P26

P26

P26

P26

P26

P26

P26

P26

P26

P26

P26

P26

P26

P26

P26

P27

P27

P27

P27

P27

P27

P27

P27

P27

P27

P27

P27

P27

P27

P27

P27

P27

P28

P28

P28

P28

P28

P28

P28

P28

P28

P28

P28

P28

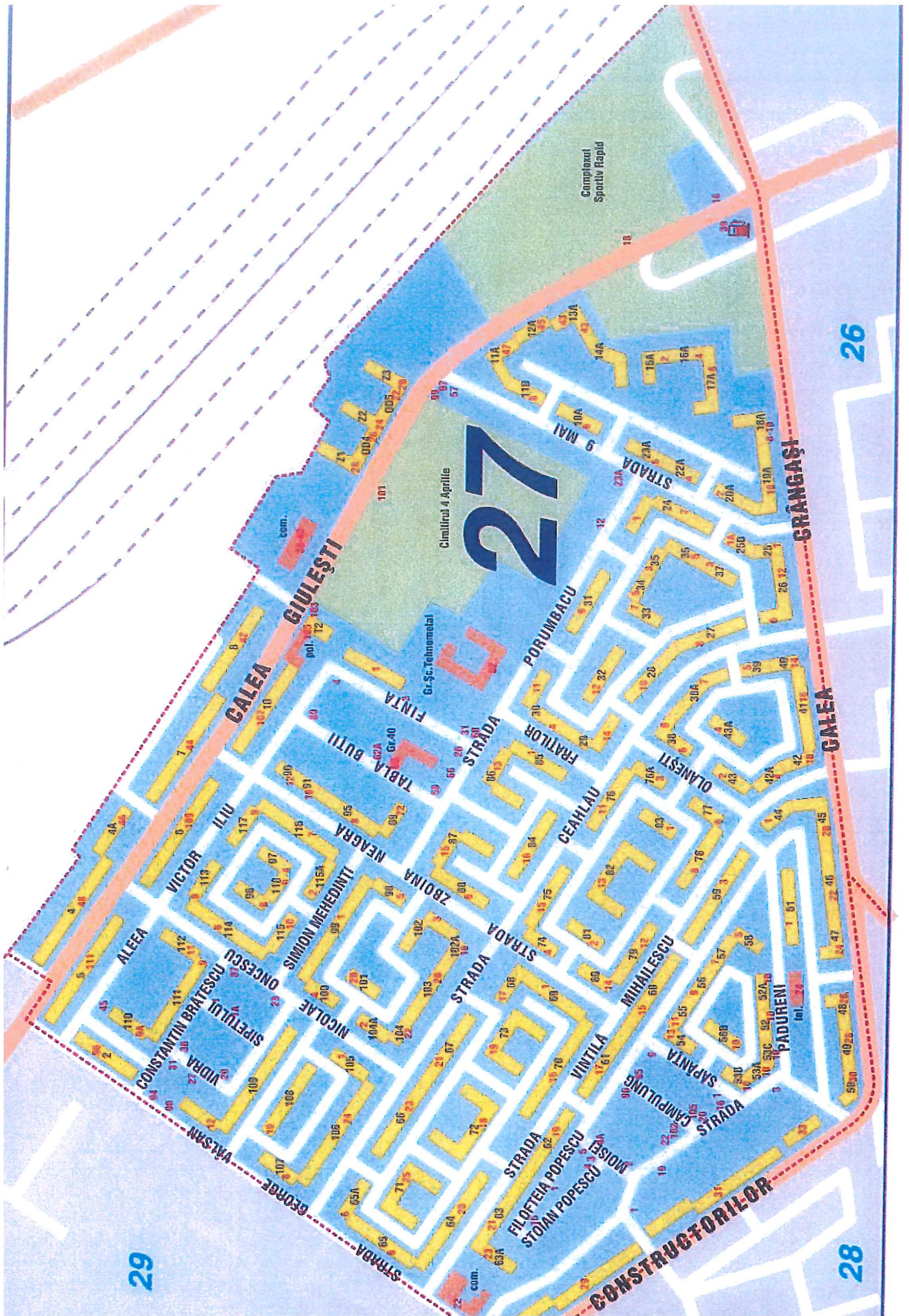
P28

P28

P28

P28

P28



27

CALEA GIULEȘTI

CALEA GRÂNGAȘI

CALEA

29

28

26

CONSTRUCTORILOR

MOISEȘ

STODIAN POPESCU

FILOFTEIA POPESCU

VINTILA

STRADA

MIHĂILESCU

STRADA

CEHLĂU

FRĂȚII

STRADA

PORUMBACU

FINȚA

STRADA

Gr. Șc. Tahometal

Cimitirul 4 Aprilie

com.

com.

com.

com.

com.

com.

com.

com.

com.

com.

com.

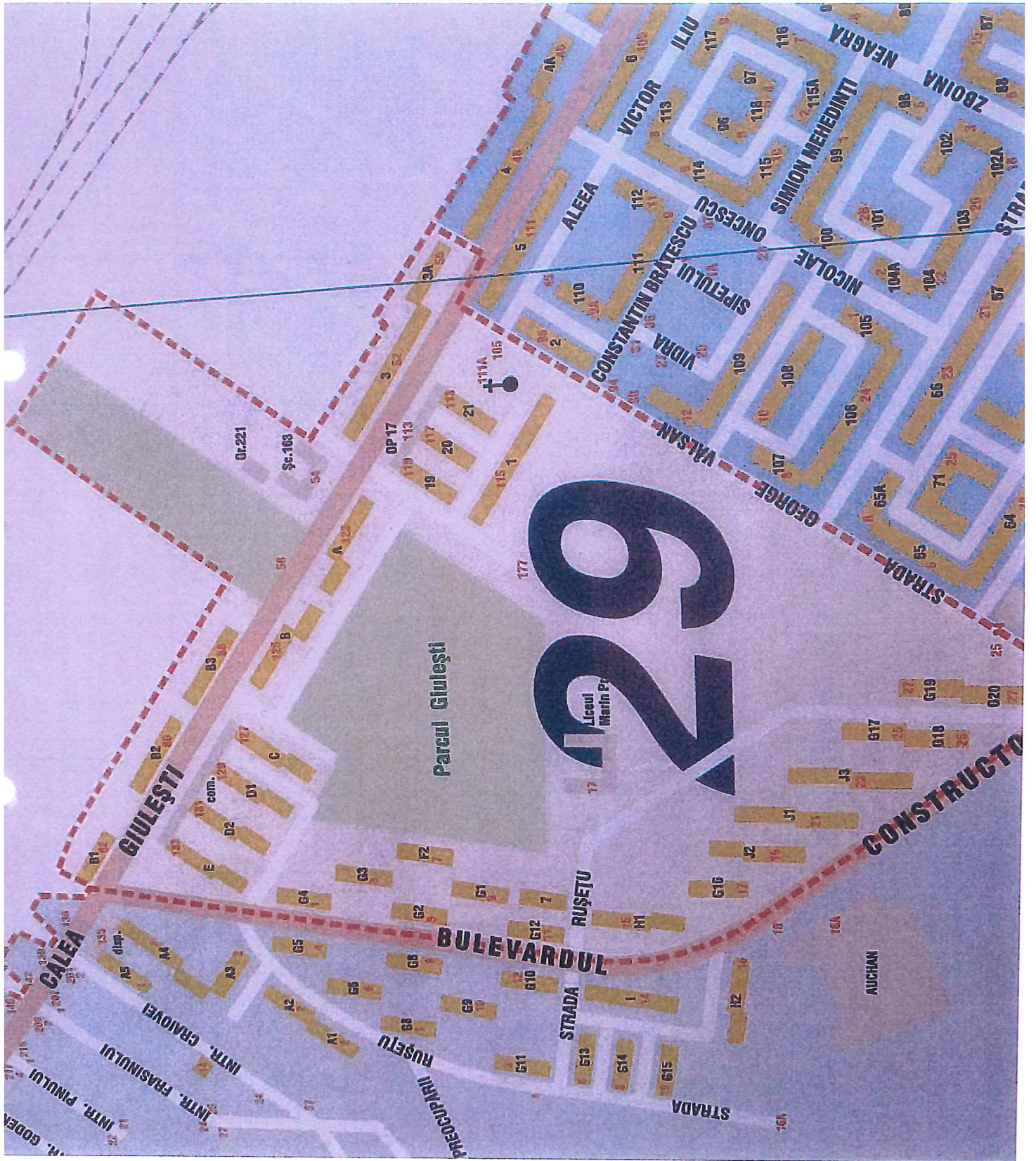
com.

com.

com.

Complez Sportiv Rapid







CHIAJNA

Lacul Morii

30

0 100 200

A

