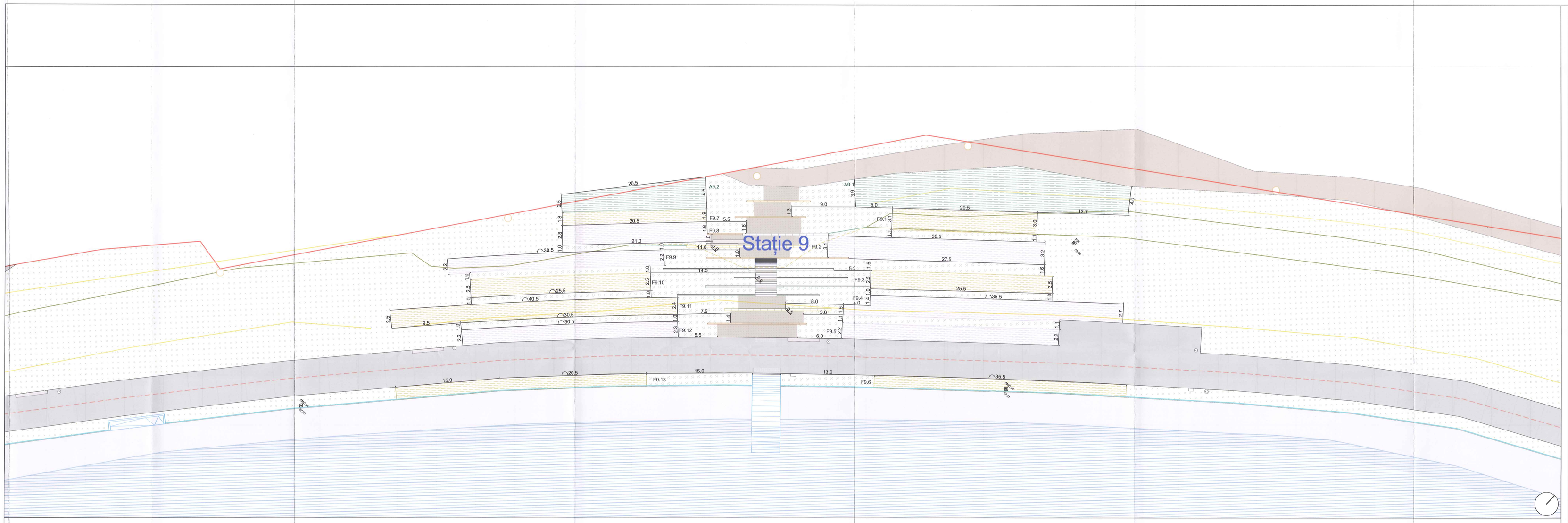

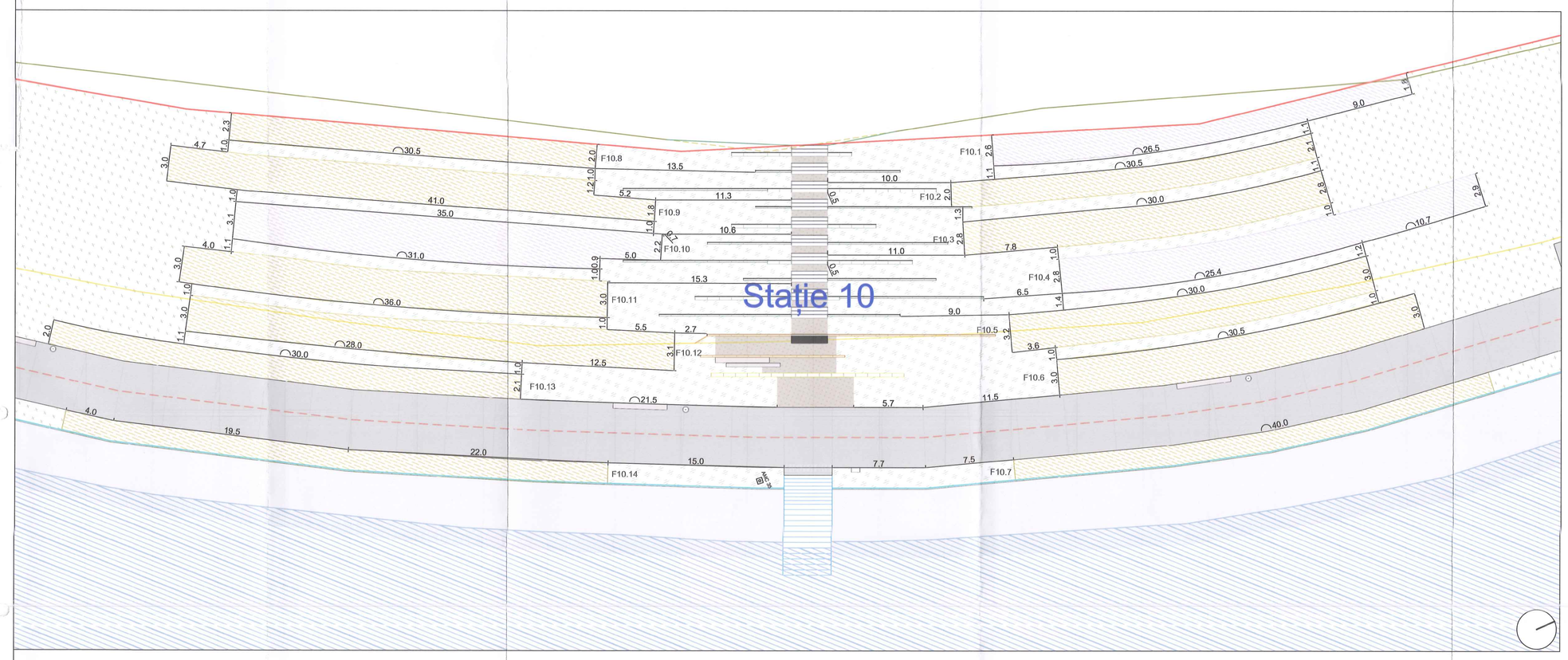

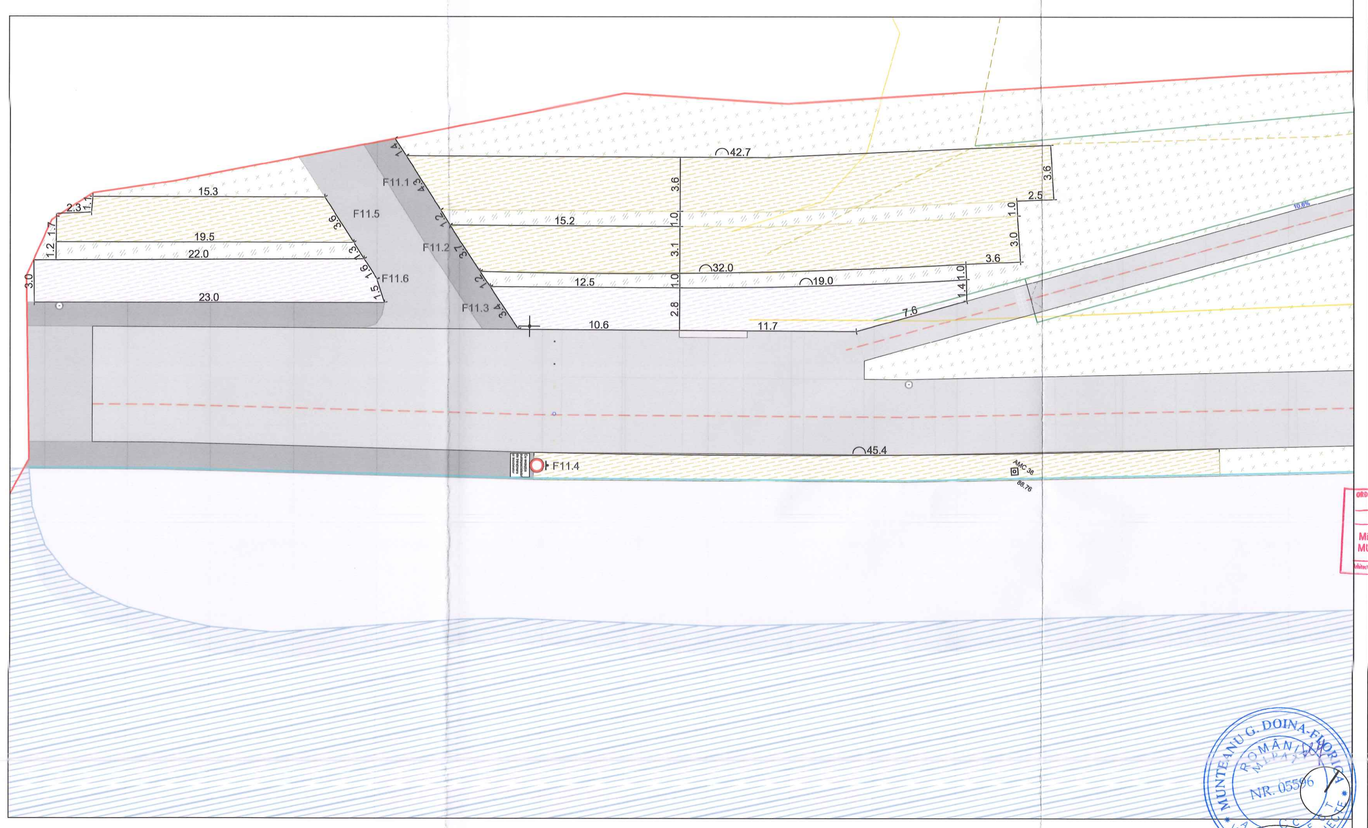

Legendă

- Limită de intervenție obiect 1
- Limită obiecte/ tronsoane
- Zona detaliere subobiecte
- Linile cadastrale

Elemente existente

- Pereu existent
- Cotă teren natural
- Stâlp de iluminat existent
- Linie existentă taluz sus/jos
- Linie păstrată taluz sus/jos
- Zid de sprijin existent păstrat
- Zid de sprijin existent desființat
- Aparatura de măsură și control ai barajului
- Cămine existente

Elemente propuse

- Cotă teren amenajat
- Linie propusă taluz sus/jos
- Axe alei
- Suprafață apă
- Suprafețe agregate legate
- Suprafețe beton dezactivat
- Suprafețe nisip
- Pistă velo
- Rampă de consolunu ponton
- Ponton
- Suprafețe de joc - baschet
- Suprafețe alee cu acces carosabil
- Suprafețe asfalt
- Suprafețe parcări
- Construcții propuse
- Rigolă
- Treaptă/ treapta racord
- Gradenă
- Parapet
- Indicator
- Cișmea
- Coș de gunoi
- Bancă cu spătar
- Banco
- Telescop
- Punct de informare
- Masă ping pong
- Masă pionie
- Instalație cu vapori de apă
- Rastel bicicliete
- Indicatoare pietonale
- Treptă spre lac
- Fântână arteziană
- Coloane de demontabile restricționare acces auto
- Aliniament de stâlpișori
- Coloane retractabile restricționare acces auto
- Bolarzi blocare acces auto
- Racord pentru loalietă publică automată
- Zona de racord cu Parcul Crângași - nu face obiectul prezentei documentații
- Marcaje podotactile de atenționare
- Dale podotactile de atenționare
- Cămin de vizitare propus
- Bordură de caucluc
- Scară

Legendă fâșii de vegetație

- **Arbuști**
- **Graminee ornamentale de soare**
- **Plante perene de soare**
- **Plante perene de umbră**
- **Mix din specii de Euphorbia spp.**
- **Gazon de agrement multifuncțional**
- **Pajiște aerată cu flori (predominant specii perene cu flori)**
- **Gazon cu flori de dimensiuni reduse (predominant specii de graminee)**

Fx - zonificare fâșii vegetație joasă

Ax - zonificare fâșii arbuști

Linie taluz jos (existent păstrat și propus)

Coeficienții de pantă taluz

Stația 1
Coeficient simplificat - 1.045

Stația 2
Coeficient simplificat - 1.058

Stația 3
Coeficient simplificat - 1.043

Stația 4
Coeficient simplificat - 1.047

Stația 5
Coeficient simplificat - 1.07

Stația 6, Stația 7
Pantă link, se folosesc cotele din plan

Stația 8
Coeficient simplificat - 1.058

Stația 9
Coeficient simplificat - 1.084

Stația 10
Coeficient simplificat - 1.06

Capăt 1 Virtuți
Coeficient simplificat - 1.051

Capăt 2 Chiajna
Coeficient simplificat - 1.06

Beneficiar:
SECTORUL 6 AL MUNICIPIULUI BUCUREȘTI

Proiectant general, arhitectură, peisaj, amenajări exterioare:
METAPOLIS Architects
Av. de la Chapelle 40, 1200 Bruxelles, Belgia, BE 0674695816
Str. Al. Macedonski 17, Cluj-Napoca, Romania, RO 43071229
www.metapolis.eu
Proiectat:
arhitect, urbanist Mircea Munteanu
arhitect Cristian Panaite
arhitect Oana Sava
arhitect Mihai Sorn
arhitect Laura Dinu
arhitect Ștefan Mirică
arhitect Ioana Albuleț
arhitect David Mutean

ARHITECT MIRCEA CĂLIN MUNTEANU
4903
Mircea Călin MUNTEANU
Arhitect cu drept de semnătură

Colaborator specialitate peisaj:
Studio de peisaj ANA HORHAT
str. Eustatiu Vargă, ap. 6, Cluj, Romania
www.anahorhat.com
Proiectat:
arhitect peisagist Ana Horhat
arhitect Ivona Svinji
inginer peisagist Claudiu Lupșa
inginer peisagist Felicia Radovici

Proiectant specialitățj rețele editare, inginerie, construcții hidrotehnice:
SC PRODECO Arhitectura si Inginerie SRL
str. Emil Racovița nr. 38/1, Cluj Napoca
Proiectanți inginerie:
Ing. Rareș Oargă
Ing. Cristi Termure
Ing. Adrian V. Climpan
Ing. Luca Cergă
Ing. Marantin Laszlo
Ing. Alexandru Finciu
Ing. Denisa Roșu
Ing. Sergiu Sofronie
Ing. Lucian Limbăsan
Ing. Ciprian Farcaș

Aqua Design SRL
str. Lunii, nr. 19C, Cluj Napoca
Proiectanți:
Ing. Ruxandra Dracea
Ing. Porutiu Victor

MUNTEANU GH. DOINA FLORICA
ROMÂNIA
NR. 1303
01, D1, E.E.
ARHITECT VERIFICATOR PROIECTE

laculmorii@metapolis.eu

Obiectivul: Parcul Lacul Morii, parte din proiectul: "Regenerare urbană zona Lacul Morii din Sectorul 6 al Municipiului București" Desfășurare construcții, reconformare spațiului, consolidare, amenajare peisagistică, amenajare drum ocazional carosabil, circulații auto și pietonale, amenajare spații de recreere, culturale, educative, sport și comerț și organizare executare lucrări

© Acest document este proprietatea exclusivă de protecție a Parcului Lacul Morii și nu poate fi folosit, transmis sau reproduse, total sau parțial, fără autorizație expresă și scrisă. Utilizarea sa trebuie să fie conform celei pentru care a fost elaborat. Responsabil este numai semnat cu semnătura și ștampila în original.

Planșa:
Obiect 1 - Amenajare Parc Liniar Lacul Morii
Detalii de zonificare și trasare suprafețe verzi

Faza:	Pr. nr.	Data:	Scara:
DTAC, PT	VEG22	15/01/2024	1:200